



# VOGELSBERGER VULKAN-EXPRESS

**Die Buslinien mit Radtransport für jede Menge Freizeitpaß**

Unterwegs an allen Wochenend- und Feiertagen vom 1. Mai – 29. Oktober 2023



# INHALTSVERZEICHNIS

04 ALLGEMEINE INFORMATIONEN

12 FAHRPLÄNE

36 RADTOUREN

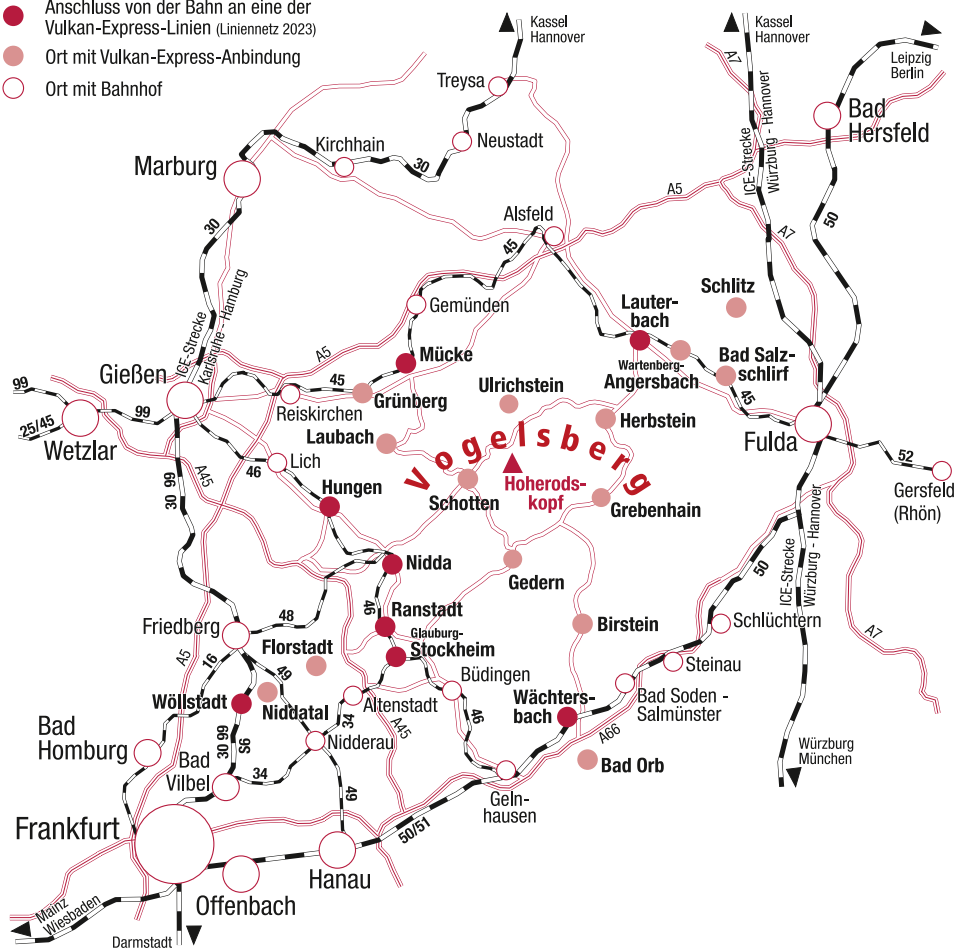
42 WANDERTOUREN

50 MEHRTAGESTOUREN

54 AUSFLUGSTIPPS

64 ÜBERSICHTSKARTE

- Anschluss von der Bahn an eine der Vulkan-Express-Linien (Liniennetz 2023)
- Ort mit Vulkan-Express-Anbindung
- Ort mit Bahnhof



## VORWORT

Liebe Fahrgäste,

„alles neu macht der Mai“ ist ein altbekannter Sinnspruch: In unserem Fall ist in diesem Mai nicht alles neu, sondern endlich wieder alles beim Alten. Denn der Vulkan-Express geht nach drei langen Jahren mit umfangreichen Corona-Schutzmaßnahmen am 1. Mai endlich ohne jedwede Einschränkungen an den Start – damit ist wieder alles „wie früher“.

Das Fahrplanangebot der Vulkan-Express-Busse haben wir für diese Saison nicht verändert. Zu beachten ist jedoch, dass es auf den Bahnlinien, die Sie zu den Umstiegsbahnhöfen mit Vulkan-Express-Anschluss bringen, einige Baumaßnahmen mit Streckensperrungen und Schienenersatzverkehr (SEV) geben wird. Da im SEV keine Fahrradmitnahme möglich ist und nicht alle gewohnten Umstiege gewährleistet werden können, sollten Sie sich vor Ihrer Fahrt mit dem Vulkan-Express informieren – zum Beispiel in der Verbindungsauskunft auf unserer Internetseite [www.vgo.de](http://www.vgo.de) oder in unseren VGO-ServiceZentren.

Eine Neuigkeit gibt es in eigener Sache zu vermelden: Denn neu ist es, dass ich Sie an dieser Stelle einladen darf, Ihre Freizeit mit unserem Vulkan-Express zu gestalten. Ich bin seit Dezember 2022 Geschäftsführer der Verkehrsgesellschaft Oberhessen, bei der ich bereits seit vielen Jahren als Prokurist, stellvertretender Geschäftsführer und Bereichsleiter Finanzen & Controlling tätig war. Es freut mich besonders, dass wir anlässlich des Saisonstarts auch endlich wieder unser beliebtes „Vulkanfest“ am 1. Mai auf dem Hoherodskopf feiern können, zu dem ich Sie herzlich einlade. Das Festprogramm finden Sie auf Seite 66.

Ich hoffe, wir können Sie mit unserer Broschüre dazu inspirieren, Ihren Ausflug in unserer schönen Region mit Bus und Bahn zu unternehmen und wünsche Ihnen allzeit gute Fahrt.

Ihr Volker Hofmann

Geschäftsführer der VGO Verkehrsgesellschaft Oberhessen mbH

## DER VOGELSBERGER VULKAN-EXPRESS IM ÜBERBLICK

- verkehrt vom 1. Mai bis 29. Oktober 2023
- an allen Samstagen, Sonn- und Feiertagen
- öffentlicher Personennahverkehr – es gilt der RMV-Tarif
- kostenloser Fahrradtransport im Radanhänger

### WUSSTEN SIE SCHON?

Für den Vogelsberger Vulkan-Express verantwortlich ist die Verkehrsgesellschaft Oberhessen (VGO). Partnerschaftlich mitfinanziert wird das Angebot vom Rhein-Main-Verkehrsverbund (RMV), dem Zweckverband Oberhessische Versorgungsbetriebe (ZOV) und der Kreisverkehrsgesellschaft Mainz-Kinzig (KVG). Auch die angeschlossenen Kommunen beteiligen sich an der Finanzierung.



## EIN FAHRGASTFREUNDLICHES KONZEPT FÜR EINFACH PLANBARE AUSFLÜGE



Vulkan-Express zum  
Hoherodskopf

Die Linien des Vulkan-Expresses sind im Prinzip normale ÖPNV-Linien – allerdings optimiert für die Planung von Freizeitaktivitäten in der Region Vogelsberg. Wer Lust auf Wandern, Radfahren oder einfach nur Sightseeing hat, fährt mit den Bussen zu entdeckungswürdigen Zielen in der ganzen Region. Das Fahrrad oder Pedelec fährt stets kostenlos im Radanhänger mit. So wird zum Beispiel mit der Linie VB-90 die Tourenplanung auf dem Vulkanradweg zum Kinderspiel. Mit den Linien VB-91, -92, -93, -94 und -95 erreichen Sie den Hoherodskopf – und damit den zweithöchsten Punkt der Vulkanregion.

## DER VOGELSBERGER VULKAN-EXPRESS

Zahlreiche Orte – sechs Linien – ein Konzept: Die Busse des Vogelsberger Vulkan-Expresses bringen Jahr für Jahr zigtausende Ausflügler zu vielfältigen Freizeiterlebnissen in die Region Vogelsberg und Wetterau. Jeweils vom 1. Mai bis Ende Oktober nutzen Fahrgäste das praktische Angebot an allen Samstagen, Sonn- und Feiertagen. So gelangen Sie nicht nur zu beliebten Ausflugszielen wie dem Hoherodskopf und dem Vulkanradweg. Auch erreichen Sie ganz einfach eine Vielzahl von interessanten Städten und Gemeinden, die der Vogelsberger Vulkan-Express verbindet.

Nur 1,5 Stunden dauert z.B. die Fahrt vom Frankfurter Hauptbahnhof bis Hartmannshain am Vulkanradweg und 2 Stunden zum Hoherodskopf – mit der Kinzigtalbahn und der Linie VB-95.

Der besondere Clou ist die Ausstattung der Busse mit Fahrradanhängern, die den Vogelsberger Vulkan-Express schon seit langem zu einem Erfolgsprojekt macht. Steigen Sie ein und lassen Sie sich davon im „Vulkan-Express-tempo“ überzeugen!



## ANMELDEN UND LOSFAHREN

Folgende Fahrgäste müssen sich im Vorfeld anmelden:

- Radgruppen ab 4 Personen
- Personengruppen ab 8 Personen
- Personen mit Pedelecs

**Anmeldeschluss ist jeweils freitags bzw. am letzten Werktag vor Feiertagen um 13:00 Uhr.**

Großgruppen ab 10 Personen melden ihre Fahrt mindestens eine Woche im Voraus an.

### ANMELDUNG IN IHREM VGO-SERVICEZENTRUM



**Bahnhofstraße 14 (im Bahnhof)**  
36304 Alsfeld  
Tel.: 06631 9633-33

**Hanauer Straße 22**  
61169 Friedberg  
Tel.: 06031 7175-0

Unsere aktuellen Öffnungszeiten finden Sie auf [www.vgo.de/kontakt](http://www.vgo.de/kontakt)

## BITTE BEACHTEN SIE

- Fahrräder werden an allen **Bushaltestellen** ge- und entladen, die in den Fahrplänen mit gekennzeichnet sind.
- Die Kapazität der Radanhänger ist begrenzt, daher ist die Anmeldung grundsätzlich immer empfehlenswert.
- Bei hohem Fahrgastaufkommen ist **wegen der zeitaufwändigen Fahrradverladung** mit Verzögerungen und Verspätungen zu rechnen.
- **Aufbauten** wie Spiegel, Packtaschen, Wimpel u. Ä. sind vor der Verladung vom Fahrgast selbst zu entfernen.
- **Tandems**, versicherungspflichtige **E-Bikes** und Fahrräder mit Hilfsmotor können wegen ihres hohen Eigengewichts bzw. ihrer Größe aus Sicherheitsgründen **nicht befördert** werden.
- **Kinderwagen und Rollstuhlfahrer** haben Vorrang bei der Beförderung. Im Einzelfall entscheidet das Fahrpersonal.
- **Pedelecs** werden **nur nach Anmeldung** befördert. Eine Mitnahme erfolgt nur, wenn der Akku vor der Verladung entfernt wurde und der Fahrgast dem Fahrpersonal beim Verladen behilflich ist. Hinweis: Pedelecs sind bei hängender Beförderung aufgrund ihres Gewichts anfälliger für Beschädigungen.
- **Radanhänger** werden nur im Rahmen vorhandener Kapazitäten (z. B. auf der Mehrzweckfläche im Bus) befördert.
- **Angemeldete Fahrgäste** werden vorrangig befördert. Bitte melden Sie sich bei Fahrtantritt beim Fahrer.
- Es gelten die allgemeinen Beförderungsbedingungen des RMV. **Generell gilt: Im Einzelfall entscheidet das Fahrpersonal. Es besteht kein Anspruch auf Mitnahme. Die Beförderung der Räder erfolgt auf eigene Gefahr. Für Schäden wird keine Haftung übernommen.**

## FAHRKARTEN UND TARIFE

### DIE PASSENDE FAHRKARTE FÜR IHREN AUSFLUG

Bei Fahrten mit dem Vulkan-Express gilt der Tarif des Rhein-Main-Verkehrsbunds (RMV). Kinder bis einschließlich fünf Jahren fahren hier stets kostenlos mit. Und auch für die Mitnahme eines Fahrrads oder Pedelecs fallen keine Kosten an.

Beginnen Sie Ihre Fahrt im RMV-Gebiet, erwerben Sie einfach eine Karte für Ihre durchgehende Fahrt, zum Beispiel für die Strecke Frankfurt – Hoherodskopf.

Erhältlich sind RMV-Fahrkarten in den VGO-ServiceZentren, am Fahrkarten-Schalter, am Fahrkarten-Automaten, in der RMVgo-App als Handyticket und beim Fahrpersonal in den Bussen.

In den RMV-Nahverkehrszügen können Sie keine Fahrkarten erwerben, der Einstieg ist nur mit gültigem Ticket erlaubt. Hessentickets, Tages- und Gruppentageskarten – auch für Großgruppen ab 10 Personen – sind im Vorverkauf erhältlich.



RMV-PREISLISTE (alle Preise in Euro, gültig ab 1.1.2023)		PREISSTUFE						
		1	2	3	4	5	6	7
Einzelfahrkarte	Erwachsene	2,45	3,15	3,80	5,80	9,75	13,70	17,60
	Erwachsene (RMV-Sparpass)	1,85	2,35	2,85	4,35	7,30	10,25	13,20
	Kinder (6-14 Jahre)	1,45	1,85	2,25	3,40	5,75	8,10	10,40
Tageskarte	Erwachsene	4,80	6,15	7,40	11,30	19,00	26,70	34,30
	Erwachsene (RMV-Sparpass)	3,60	4,60	5,55	8,50	14,25	20,00	25,70
	Kinder (6-14 Jahre)	2,85	3,60	4,40	6,65	11,20	15,80	20,30
Gruppentageskarte (bis 5 Personen)	Erwachsene und/oder Kinder (6-14 Jahre)	8,10	10,50	12,60	19,10	32,50	37,50	48,00
Hessenticket (bis 5 Personen)	Erwachsene und/oder Kinder (6-14 Jahre)	38,00						



## FAHRKARTENÜBERSICHT

### RMV-EINZELFAHRKARTE

- für eine Person zum sofortigen Fahrtantritt, keine Rück- und Rundfahrten

### RMV-TAGESKARTE

- für eine Person, gültig für beliebig viele Fahrten an einem Tag

### RMV-GRUPPENTAGESKARTE

- die Tageskarte für bis zu fünf Personen

### ANSCHLUSSFAHRKARTE

- für Fahrtziele außerhalb des Gültigkeitsbereichs Ihrer RMV-Zeitkarte

### RHEINMAINCARD

- Ermäßigungen bei über 60 Freizeit- und Kultureinrichtungen, z. B. im Vulkaneum in Schotten oder in der Keltenwelt am Glauberg
- die Fahrt mit Bus und Bahn ist inklusive
- ausschließlich im Vorverkauf erhältlich, z. B. bei der VGO oder auf [www.frankfurt-tourismus.de](http://www.frankfurt-tourismus.de)

Infos täglich rund um die Uhr auch am **RMV-Servicetelefon 069/24 24 80 24.**

### HESSENTICKET

- für einen Tag gültig: Montag – Freitag ab 9.00 Uhr, Samstag, Sonn- und Feiertag ganztägig, jeweils bis Betriebsschluss
- für beliebig viele Fahrten innerhalb Hessens
- für bis zu fünf Personen
- gültig in allen Nahverkehrsmitteln (RegionalExpress, StadtExpress, Regional-Bahn, S-Bahn, U- und Straßenbahn, Bus, ALT) in Hessen

### RMV-BONUSPROGRAMM

Mit online gekauften Fahrkarten auf [www.rmv.de](http://www.rmv.de) oder mobil über die RMVgo-App erhalten Sie Smiles: 1 Eurocent = 1 Smiles. Gesammelte Smiles können für Rabatt-Gutscheine eingelöst werden.

### RMV-SparPass

Mit dem RMV-SparPass erhalten Sie einen Monat lang 25% Rabatt auf Kurzstrecken-, Einzel- und Tageskarten – für das gesamte RMV-Gebiet. Der RMV-SparPass kostet 10€.

### PERSÖNLICHE BERATUNG

Lassen Sie sich in Ihrem VGO-ServiceZentrum beraten, siehe Seite 6. Die passende Fahrkarte zu Ihrer Fahrt finden Sie auch auf [www.vgo.de](http://www.vgo.de).



### TIPP:

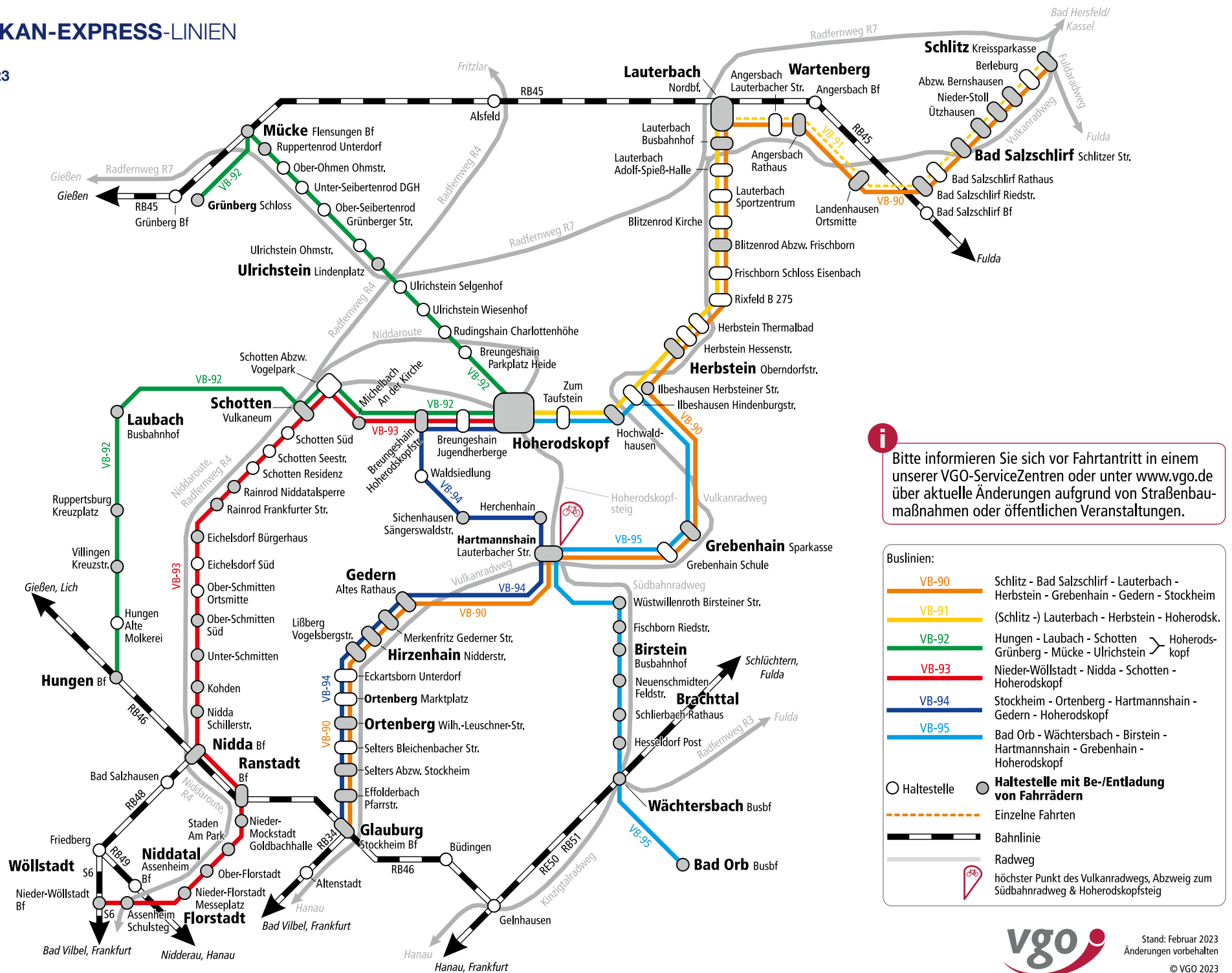
Für alle Fahrgäste ab 65 Jahren gibt es das Seniorenticket Hessen. Gültig ist es in ganz Hessen und Mainz – und zwar ganztägig an allen Wochenend- und Feiertagen. Zudem fahren Sie mit dieser persönlichen Jahreskarte auch werktags ab 9.00 Uhr. Das Seniorenticket Hessen kostet 365,00 Euro im Jahr – also 1 Euro pro Tag. Und in der Komfort-Variante ist sogar eine Mitnahmeregelung inbegriffen!

### NEU - DAS DEUTSCHLANDTICKET:

Für 49,00 Euro im Monat können Sie ab Mai 2023 mit dem Deutschlandticket sämtliche Nahverkehrsmittel in ganz Deutschland nutzen. Das Deutschlandticket gibt es nur als Abo. Es ist in den VGO-ServiceZentren sowie über die RMVgo-App erhältlich.

# DIE VULKAN-EXPRESS-LINIEN

SAISON 2023



**i** Bitte informieren Sie sich vor Fahrtantritt in einem unserer VGO-ServiceZentren oder unter [www.vgo.de](http://www.vgo.de) über aktuelle Änderungen aufgrund von Straßenbaumaßnahmen oder öffentlichen Veranstaltungen.

**Buslinien:**

- VB-90 Schlit - Bad Salzschlirf - Lauterbach - Herbstein - Grebenhain - Geden - Stockheim
- VB-91 (Schlit -) Lauterbach - Herbstein - Hoherodskopf
- VB-92 Hungen - Laubach - Schotten } Hoherodskopf  
Grünberg - Mücke - Ulrichstein
- VB-93 Nieder-Wöllstadt - Nidda - Schotten - Hoherodskopf
- VB-94 Stockheim - Ortenberg - Hartmannshain - Geden - Hoherodskopf
- VB-95 Bad Orb - Wächtersbach - Birstein - Hartmannshain - Grebenhain - Hoherodskopf

○ Haltestelle    ● Haltestelle mit Be-/Entladung von Fahrrädern  
- - - Einzelne Fahrten  
 Bahnlinie  
 Radweg  
🚲 höchster Punkt des Vulkanradwegs, Abzweig zum Südbahnradweg & Hoherodskopfsteig





		Samstag					Sonn- und Feiertag							
⊗	RB46 Gießen	ab	9.09	11.09	13.20	15.09	17.09		11.09	13.20	15.09	17.09		
⊗	RB46 Glauburg-Stockheim	ab	10.14	12.14	14.15	16.14	18.14		12.14	14.15	16.14	18.14		
⊗	RB46 Gelnhausen	ab	10.12	12.12	14.12	16.12	18.12		10.12	12.12	14.12	16.12	18.12	
⊗	RB46 Glauburg-Stockheim	an	10.39	12.39	14.39	16.39	18.39		10.39	12.39	14.39	16.39	18.39	
⊗	RB34 Frankfurt (Main) Hbf	ab	9.46	11.46	13.46	15.46	17.46							
⊗	RB34 Bad Vilbel	ab	7.08	10.03	12.03	14.03	16.03	18.03		10.03	12.03	14.03	16.03	18.03
⊗	RB34 Glauburg-Stockheim	an	7.54	10.52	12.52	14.51	16.52	18.52		10.52	12.52	14.51	16.52	18.52
	Stockheim Bahnhof	⊗	8.30	11.00	13.00	14.55	16.55	18.55	8.30	11.00	13.00	14.55	16.55	18.55
	Effolderbach Pfarrstraße	⊗	8.33	11.03	13.03	14.58	16.58	18.58	8.33	11.03	13.03	14.58	16.58	18.58
	Seiters Abzw. Stockheim	⊗	8.36	11.06	13.06	15.01	17.01	19.01	8.36	11.06	13.06	15.01	17.01	19.01
	- Bleichenbacher Straße		8.37	11.07	13.07	15.02	17.02	19.02	8.37	11.07	13.07	15.02	17.02	19.02
	Ortenberg Wilhelm-Leuschner-Straße	⊗	8.38	11.08	13.08	15.03	17.03	19.03	8.38	11.08	13.08	15.03	17.03	19.03
	- Marktplatz		8.39	11.09	13.09	15.04	17.04	19.04	8.39	11.09	13.09	15.04	17.04	19.04
	Eckartsborn Unterdorf		8.42	11.12	13.12	15.07	17.07	19.07	8.42	11.12	13.12	15.07	17.07	19.07
	Lißberg Vogelsbergstraße	⊗	8.44	11.14	13.14	15.09	17.09	19.09	8.44	11.14	13.14	15.09	17.09	19.09
	Hirzenhain Nidderstraße	⊗	8.50	11.20	13.20	15.15	17.15	19.15	8.50	11.20	13.20	15.15	17.15	19.15
	Merkenfritz Gedemer Straße	⊗	8.53	11.23	13.23	15.18	17.18	19.18	8.53	11.23	13.23	15.18	17.18	19.18
	Gedern Altes Rathaus	⊗	8.58	11.28	13.28	15.23	17.23	19.23	8.58	11.28	13.28	15.23	17.23	19.23
	Hartmannshain Lauterbacher Straße	⊗	9.08	11.38	13.38	15.33	17.33	19.33	9.08	11.38	13.38	15.33	17.33	19.33
	Grebenhain Schule		9.16	11.46	13.46	15.41	17.41	19.41	9.16	11.46	13.46	15.41	17.41	19.41
	- Sparkasse	⊗	9.17	11.47	13.47	15.42	17.42	19.42	9.17	11.47	13.47	15.42	17.42	19.42
	Ilbeshausen Herbsteiner Straße	⊗	9.23	11.53	13.53	15.48	17.48	19.48	9.23	11.53	13.53	15.48	17.48	19.48
	Herbstein Oberndorfstraße	⊗	9.31	12.01	14.01	15.56	17.56	19.56	9.31	12.01	14.01	15.56	17.56	19.56
	- Hessenstraße		9.32	12.02	14.02	15.57	17.57	19.57	9.32	12.02	14.02	15.57	17.57	19.57
	- Thermalbad		9.33	12.03	14.03	15.58	17.58	19.58	9.33	12.03	14.03	15.58	17.58	19.58
	Rixfeld B 275		9.35	12.05	14.05	16.00	18.00	20.00	9.35	12.05	14.05	16.00	18.00	20.00
	Frischborn Schloss Eisenbach		9.38	12.08	14.08	16.03	18.03	20.03	9.38	12.08	14.08	16.03	18.03	20.03
	Blitzenrod Abzweig Frischborn	⊗	9.40	12.10	14.10	16.05	18.05	20.05	9.40	12.10	14.10	16.05	18.05	20.05
	- Kirche		9.41	12.11	14.11	16.06	18.06	20.06	9.41	12.11	14.11	16.06	18.06	20.06
	Lauterbach Sportzentrum		9.42	12.12	14.12	16.07	18.07	20.07	9.42	12.12	14.12	16.07	18.07	20.07
	- Adolf-Spieß-Halle		9.43	12.13	14.13	16.08	18.08	20.08	9.43	12.13	14.13	16.08	18.08	20.08
	- Busbahnhof	⊗	9.46	12.16	14.16	16.11	18.11	20.11	9.46	12.16	14.16	16.11	18.11	20.11
	- Nordbahnhof	an	9.52	12.22	14.22	16.17	18.17	20.17	9.52	12.22	14.22	16.17	18.17	20.17
⊗	RB45 Lauterbach (Hess) Nord	ab	10.05	13.05	15.05	17.05	19.05	20.37	10.05	13.05	15.05	17.05	19.05	20.37
⊗	RB45 Alsfeld (Oberhess)	an	10.18	13.18	15.18	17.18	19.18	20.51	10.18	13.18	15.18	17.18	19.18	20.51
⊗	RB45 Lauterbach (Hess) Nord	ab	10.04	13.04	15.04	17.04	19.04	21.09	10.04	13.04	15.04	17.04	19.04	21.09
⊗	RB45 Fulda	an	10.30	13.30	15.30	17.30	19.30	21.39	10.30	13.30	15.30	17.30	19.30	21.39
	Lauterbach Nordbahnhof	⊗	9.52	16.17	18.17				9.52	16.17	18.17			
	Angersbach Lauterbacher Straße		9.57	16.22	18.22				9.57	16.22	18.22			
	- Rathaus	⊗	9.58	16.23	18.23				9.58	16.23	18.23			
	Landenhausen Ortsmitte	⊗	10.03	16.28	18.28				10.03	16.28	18.28			
	Bad Salzschlirf Rathaus		10.07	16.32	18.32				10.07	16.32	18.32			
	- Schlitzer Straße	⊗	10.09	16.34	18.34				10.09	16.34	18.34			
	Ützhausen	⊗	10.11	16.36	18.36				10.11	16.36	18.36			
	Nieder-Stoll	⊗	10.13	16.38	18.38				10.13	16.38	18.38			
	Bernshausen Abzweig	⊗	10.15	16.40	18.40				10.15	16.40	18.40			
	Schlitz Berleburg	⊗	10.18	16.43	18.43				10.18	16.43	18.43			
	- Kreissparkasse	⊗	10.20	16.45	18.45				10.20	16.45	18.45			

⊗ = an diesen Haltestellen ist die Be- und Entladung von Fahrrädern möglich

		Samstag					Sonn- und Feiertag							
	Schlitz Kreissparkasse	⊗	8.33	10.33		16.45	8.33	10.33		16.45				
	- Berleburg		8.35	10.35		16.47	8.35	10.35		16.47				
	Bernshausen Abzweig	⊗	8.38	10.38		16.50	8.38	10.38		16.50				
	Nieder-Stoll	⊗	8.40	10.40		16.52	8.40	10.40		16.52				
	Ützhausen	⊗	8.42	10.42		16.54	8.42	10.42		16.54				
	Bad Salzschlirf Schlitzer Straße	⊗	8.44	10.44		16.56	8.44	10.44		16.56				
	- Rathaus		8.45	10.45		16.57	8.45	10.45		16.57				
	- Riedstraße	⊗	8.48	10.48		16.59	8.48	10.48		16.59				
	Landenhausen Ortsmitte	⊗	8.53	10.53		17.04	8.53	10.53		17.04				
	Angersbach Rathaus	⊗	8.58	10.58		17.08	8.58	10.58		17.08				
	- Lauterbacher Straße		8.59	10.59		17.09	8.59	10.59		17.09				
	Lauterbach Nordbahnhof	⊗	9.07	11.07		17.14	9.07	11.07		17.14				
⊗	RB45 Alsfeld (Oberhess)	ab	8.50	10.50	12.50	14.50	16.50	18.50	8.50	10.50	12.50	14.50	16.50	18.50
⊗	RB45 Lauterbach (Hess) Nord	an	9.03	11.03	13.03	15.03	17.03	19.03	9.03	11.03	13.03	15.03	17.03	19.03
⊗	RB45 Fulda	ab	8.33	10.33	12.33	14.33	16.33	18.33	8.33	10.33	12.33	14.33	16.33	18.33
⊗	RB45 Lauterbach (Hess) Nord	an	8.59	10.59	12.59	14.59	16.59	18.59	8.59	10.59	12.59	14.59	16.59	18.59
	Lauterbach Nordbahnhof	⊗	9.10	11.10	13.10	15.10	17.14	19.10	9.10	11.10	13.10	15.10	17.14	19.10
	- Busbahnhof	⊗	9.14	11.14	13.14	15.14	17.18	19.14	9.14	11.14	13.14	15.14	17.18	19.14
	- Adolf-Spieß-Halle		9.16	11.16	13.16	15.16	17.20	19.16	9.16	11.16	13.16	15.16	17.20	19.16
	- Sportzentrum		9.17	11.17	13.17	15.17	17.21	19.17	9.17	11.17	13.17	15.17	17.21	19.17
	Blitzenrod Kirche		9.18	11.18	13.18	15.18	17.22	19.18	9.18	11.18	13.18	15.18	17.22	19.18
	- Abzweig Frischborn	⊗	9.19	11.19	13.19	15.19	17.23	19.19	9.19	11.19	13.19	15.19	17.23	19.19
	Frischborn Schloss Eisenbach		9.21	11.21	13.21	15.21	17.25	19.21	9.21	11.21	13.21	15.21	17.25	19.21
	Rixfeld B 275		9.24	11.24	13.24	15.24	17.28	19.24	9.24	11.24	13.24	15.24	17.28	19.24
	Herbstein Thermalbad		9.26	11.26	13.26	15.26	17.30	19.26	9.26	11.26	13.26	15.26	17.30	19.26
	- Hessenstraße		9.27	11.27	13.27	15.27	17.31	19.27	9.27	11.27	13.27	15.27	17.31	19.27
	- Oberndorfstraße	⊗	9.28	11.28	13.28	15.28	17.32	19.28	9.28	11.28	13.28	15.28	17.32	19.28
	Ilbeshausen Herbsteiner Straße	⊗	9.36	11.36	13.36	15.36	17.40	19.36	9.36	11.36	13.36	15.36	17.40	19.36
	Grebenhain Sparkasse	⊗	9.42	11.42	13.42	15.42	17.46	19.42	9.42	11.42	13.42	15.42	17.46	19.42
	- Schule		9.43	11.43	13.43	15.43	17.47	19.43	9.43	11.43	13.43	15.43	17.47	19.43
	Hartmannshain Lauterbacher Straße	⊗	9.51	11.51	13.51	15.51	17.55	19.51	9.51	11.51	13.51	15.51	17.55	19.51
	Gedern Altes Rathaus	⊗	10.01	12.01	14.01	16.01	18.05	20.01	10.01	12.01	14.01	16.01	18.05	20.01
	Merkenfritz Gedemer Straße	⊗	10.06	12.06	14.06	16.06	18.10		10.06	12.06	14.06	16.06	18.10	
	Hirzenhain Nidderstraße	⊗	10.09	12.09	14.09	16.09	18.13		10.09	12.09	14.09	16.09	18.13	
	Lißberg Vogelsbergstraße	⊗	10.15	12.15	14.15	16.15	18.19		10.15	12.15	14.15	16.15	18.19	
	Eckartsborn Unterdorf		10.17	12.17	14.17	16.17	18.21		10.17	12.17	14.17	16.17	18.21	
	Ortenberg Marktplatz		10.20	12.20	14.20	16.20	18.24		10.20	12.20	14.20	16.20	18.24	
	- Wilhelm-Leuschner-Straße	⊗	10.21	12.21	14.21	16.21	18.25		10.21	12.21	14.21	16.21	18.25	
	Se													



**VB-91**

(Schlitz · Bad Salzschlirf · ) Lauterbach ·  
Herbstein · Hoherodskopf ↔



**VB-92**

Hungen · Laubach · Hoherodskopf ↔  
Grünberg · Mücke · Ulrichstein · Hoherodskopf ↔

Verkehrsgesellschaft Oberhessen mbH, ServiceZentrum,  
Bahnhofstr. 14, 36304 Alsfeld, Tel.: 06631 9633-33

	Samstag					Sonn- und Feiertag				
Schlitz Kreissparkasse ☞	9.30					9.30				
- Berleburg	9.32					9.32				
Bernshausen Abzweig ☞	9.35					9.35				
Nieder-Stoll ☞	9.37					9.37				
Ützhausen ☞	9.39					9.39				
Bad Salzschlirf Schlitzer Straße ☞	9.41					9.41				
- Rathaus	9.42					9.42				
- Riedstraße ☞	9.45					9.45				
Landenhausen Ortsmitte ☞	9.50					9.50				
Angersbach Rathaus ☞	9.55					9.55				
- Lauterbacher Straße	9.56					9.56				
Lauterbach Nordbahnhof ☞ an	10.01					10.01				
☞ RB45 Alsfeld (Oberhess)	ab 9.50	11.50	13.50	15.50	17.50	9.50	11.50	13.50	15.50	17.50
☞ RB45 Lauterbach (Hess) Nord	an 10.03	12.03	14.03	16.03	18.03	10.03	12.03	14.03	16.03	18.03
☞ RB45 Fulda	ab 9.33	11.33	13.33	15.33	17.33	9.33	11.33	13.33	15.33	17.33
☞ RB45 Lauterbach (Hess) Nord	an 9.59	11.59	13.59	15.59	17.59	9.59	11.59	13.59	15.59	17.59
Lauterbach Nordbahnhof ☞ ab	10.10	12.10	14.10	16.10	18.10	10.10	12.10	14.10	16.10	18.10
- Busbahnhof ☞	10.14	12.14	14.14	16.14	18.14	10.14	12.14	14.14	16.14	18.14
- Adolf-Spieß-Halle	10.16	12.16	14.16	16.16	18.16	10.16	12.16	14.16	16.16	18.16
- Sportzentrum	10.17	12.17	14.17	16.17	18.17	10.17	12.17	14.17	16.17	18.17
Blitzenrod Kirche	10.18	12.18	14.18	16.18	18.18	10.18	12.18	14.18	16.18	18.18
- Abzweig Frischborn ☞	10.19	12.19	14.19	16.19	18.19	10.19	12.19	14.19	16.19	18.19
Frischborn Schloss Eisenbach	10.21	12.21	14.21	16.21	18.21	10.21	12.21	14.21	16.21	18.21
Rixfeld B 275	10.24	12.24	14.24	16.24	18.24	10.24	12.24	14.24	16.24	18.24
Herbstein Thermalbad	10.26	12.26	14.26	16.26	18.26	10.26	12.26	14.26	16.26	18.26
- Hessenstraße	10.27	12.27	14.27	16.27	18.27	10.27	12.27	14.27	16.27	18.27
- Oberndorfstraße ☞	10.28	12.28	14.28	16.28	18.28	10.28	12.28	14.28	16.28	18.28
Ilbeshausen Hindenburgstraße	10.36	12.36	14.36	16.36	18.36	10.36	12.36	14.36	16.36	18.36
- Hochwaldhausen ☞	10.38	12.38	14.38	16.38	18.38	10.38	12.38	14.38	16.38	18.38
Breungeshain Zum Taufstein	10.45	12.45	14.45	16.45	18.45	10.45	12.45	14.45	16.45	18.45
Hoherodskopf ☞	10.50	12.50	14.50	16.50	18.50	10.50	12.50	14.50	16.50	18.50
Hoherodskopf ☞	11.07	13.07	15.07	17.07	19.07	11.07	13.07	15.07	17.07	19.07
Breungeshain Zum Taufstein	11.09	13.09	15.09	17.09	19.09	11.09	13.09	15.09	17.09	19.09
Ilbeshausen Hochwaldhausen ☞	11.17	13.17	15.17	17.17	19.17	11.17	13.17	15.17	17.17	19.17
- Hindenburgstraße	11.19	13.19	15.19	17.19	19.19	11.19	13.19	15.19	17.19	19.19
Herbstein Oberndorfstraße ☞	11.27	13.27	15.27	17.27	19.27	11.27	13.27	15.27	17.27	19.27
- Hessenstraße	11.28	13.28	15.28	17.28	19.28	11.28	13.28	15.28	17.28	19.28
- Thermalbad	11.29	13.29	15.29	17.29	19.29	11.29	13.29	15.29	17.29	19.29
Rixfeld B 275	11.31	13.31	15.31	17.31	19.31	11.31	13.31	15.31	17.31	19.31
Frischborn Schloss Eisenbach	11.34	13.34	15.34	17.34	19.34	11.34	13.34	15.34	17.34	19.34
Blitzenrod Abzweig Frischborn ☞	11.36	13.36	15.36	17.36	19.36	11.36	13.36	15.36	17.36	19.36
- Kirche	11.37	13.37	15.37	17.37	19.37	11.37	13.37	15.37	17.37	19.37
Lauterbach Sportzentrum	11.38	13.38	15.38	17.38	19.38	11.38	13.38	15.38	17.38	19.38
- Adolf-Spieß-Halle	11.39	13.39	15.39	17.39	19.39	11.39	13.39	15.39	17.39	19.39
- Busbahnhof ☞	11.42	13.42	15.42	17.42	19.42	11.42	13.42	15.42	17.42	19.42
- Nordbahnhof ☞	11.48	13.48	15.48	17.48	19.48	11.48	13.48	15.48	17.48	19.48
☞ RB45 Lauterbach (Hess) Nord	ab 12.05	14.05	16.05	18.05	20.37	12.05	14.05	16.05	18.05	20.37
☞ RB45 Alsfeld (Oberhess)	an 12.18	14.18	16.18	18.18	20.51	12.18	14.18	16.18	18.18	20.51
☞ RB45 Lauterbach (Hess) Nord	ab 12.04	14.04	16.04	18.04	20.08	12.04	14.04	16.04	18.04	20.08
☞ RB45 Fulda	an 12.30	14.30	16.30	18.30	20.39	12.30	14.30	16.30	18.30	20.39

☞ = an diesen Haltestellen ist die Be- und Entladung von Fahrrädern möglich

Informationen zur **Anmeldung** Ihrer Fahrt mit dem Vulkan-Express siehe Seite 6.

Durch Straßenbaumaßnahmen oder öffentliche Veranstaltungen kann es zu kurzfristigen Fahrplanänderungen oder Verspätungen kommen. Bitte informieren Sie sich jeweils vor Fahrtantritt über aktuelle Änderungen in einem unserer VGO-ServiceZentren oder unter [www.vgo.de](http://www.vgo.de)

	Samstag					Sonn- und Feiertag				
☞ RB46 Gießen	ab 8.09	10.09	12.09	14.09		8.09	10.09	12.09	14.09	
☞ RB46 Hungen	an 8.38	10.38	12.38	14.38		8.38	10.38	12.38	14.38	
Hungen Bahnhof ☞	8.45	10.45	13.15	15.15		8.45	10.45	13.15	15.15	
- Alte Molkerei	8.47	10.47	13.17	15.17		8.47	10.47	13.17	15.17	
Villingen Kreuzstraße ☞	8.53	10.53	13.23	15.23		8.53	10.53	13.23	15.23	
Ruppertsburg Kreuzplatz ☞	8.57	10.57	13.27	15.27		8.57	10.57	13.27	15.27	
Laubach Busbahnhof ☞	9.05	11.05	13.35	15.35		9.05	11.05	13.35	15.35	
Schotten Vulkanpark ☞	9.24	11.24	13.54	15.54		9.24	11.24	13.54	15.54	
- Abzw. Vogelpark	9.28	11.28	13.58	15.58		9.28	11.28	13.58	15.58	
Breungeshain Hoherodskopfstraße ☞	9.36	11.36	14.06	16.06		9.36	11.36	14.06	16.06	
- Jugendherberge	9.39	11.39	14.09	16.09		9.39	11.39	14.09	16.09	
Hoherodskopf ☞	9.42	11.42	14.12	16.12		9.42	11.42	14.12	16.12	
Hoherodskopf ☞	9.49	12.19	14.19	16.19		9.49	12.19	14.19	16.19	
- Jugendherberge	9.51	12.21	14.21	16.21		9.51	12.21	14.21	16.21	
- Hoherodskopfstraße ☞	9.53	12.23	14.23	16.23		9.53	12.23	14.23	16.23	
Schotten Abzw. Vogelpark	10.00	12.30	14.30	16.30		10.00	12.30	14.30	16.30	
- Vulkanpark ☞	10.03	12.33	14.33	16.33		10.03	12.33	14.33	16.33	
Laubach Busbahnhof ☞	10.21	12.51	14.51	16.51		10.21	12.51	14.51	16.51	
Ruppertsburg Kreuzplatz ☞	10.28	12.58	14.58	16.58		10.28	12.58	14.58	16.58	
Villingen Kreuzstraße ☞	10.32	13.02	15.02	17.02		10.32	13.02	15.02	17.02	
Hungen Alte Molkerei	10.38	13.08	15.08	17.08		10.38	13.08	15.08	17.08	
- Bahnhof ☞	10.40	13.10	15.10	17.10		10.40	13.10	15.10	17.10	
☞ RB46 Hungen	ab 11.21	13.18	15.21	17.21		11.21	13.18	15.21	17.21	
☞ RB46 Gießen	an 11.47	13.47	15.47	17.47		11.47	13.47	15.47	17.47	
Grünberg Schloss ☞	9.17	11.17	13.17	16.17		9.17	11.17	13.17	16.17	
Flensungen Mücke Bahnhof ☞ an	9.23	11.23	13.23	16.23		9.23	11.23	13.23	16.23	
☞ RB45 Gießen	ab 8.44	10.44	12.44	15.47		8.44	10.44	12.44	15.47	
☞ RB45 Mücke (Hess)	an 9.17	11.17	13.17	16.18		9.17	11.17	13.17	16.18	
Flensungen Mücke Bahnhof ☞ ab	9.28	11.28	13.28	16.28		9.28	11.28	13.28	16.28	
Ruppertenrod Unterdorf ☞	9.34	11.34	13.34	16.34		9.34	11.34	13.34	16.34	
Ober-Ohmen Ohmstraße	9.37	11.37	13.37	16.37		9.37	11.37	13.37	16.37	
Unter-Seibertenrod DGH	9.40	11.40	13.40	16.40		9.40	11.40	13.40	16.40	
Ober-Seibertenrod Grünberger Straße	9.43	11.43	13.43	16.43		9.43	11.43	13.43	16.43	
Ulrichstein Ohmstraße	9.47	11.47	13.47	16.47		9.47	11.47	13.47	16.47	
- Lindenplatz ☞	9.48	11.48	13.48	16.48		9.48	11.48	13.48	16.48	
- Selgenhof	9.50	11.50	13.50	16.50		9.50	11.50	13.50	16.50	
- Wiesenhof	9.52	11.52	13.52	16.52		9.52	11.52	13.52	16.52	
Rudingshain Charlottenhöhe	9.56	11.56	13.56	16.56		9.56	11.56	13.56	16.56	
Breungeshain Parkplatz Heide	9.59	11.59	13.59	16.59		9.59	11.59	13.59	16.59	
Hoherodskopf ☞	10.03	12.03	14.03	17.03		10.03	12.03	14.03	17.03	
Hoherodskopf ☞	10.06	12.06	15.06	17.06		10.06	12.06	15.06	17.06	
- Parkplatz Heide	10.07	12.07	15.07	17.07		10.07	12.07	15.07	17.07	
Rudingshain Charlottenhöhe	10.10	12.10	15.10	17.10		10.10	12.10	15.10	17.10	
Ulrichstein Wiesenhof	10.14	12.14	15.14	17.14		10.14	12.14	15.14	17.14	
- Selgenhof	10.16	12.16	15.16	17.16		10.16	12.16	15.16	17.16	
- Lindenplatz ☞	10.18	12.18	15.18	17.18		10.18	12.18	15.18	17.18	
- Ohmstraße	10.19	12.19	15.19	17.19		10.19	12.19	15.19	17.19	
Ober-Seibertenrod Grünberger Straße	10.23	12.23	15.23	17.23		10.23	12.			





**VB-93**

Nieder-Wöllstadt · Nidda · Schotten ·  
Hoherodskopf ↔



Verkehrsgesellschaft Oberhessen mbH, ServiceZentrum,  
Bahnhofstr. 14, 36304 Alsfeld, Tel.: 06631 9633-33

		Samstag						Sonn- und Feiertag					
⊙ S6 Frankfurt (Main) Süd	ab	7.23	9.23	11.23	13.23	15.23	17.23	7.23	9.23	11.23	13.23	15.23	17.23
⊙ S6 Nieder-Wöllstadt	an	8.04	10.04	12.04	14.04	16.04	18.04	8.04	10.04	12.04	14.04	16.04	18.04
⊙ S6 Friedberg (Hess)	ab	7.47	9.47	11.47	13.47	15.47	17.47	7.47	9.47	11.47	13.47	15.47	17.47
⊙ S6 Nieder-Wöllstadt	an	7.53	9.53	11.53	13.53	15.53	17.53	7.53	9.53	11.53	13.53	15.53	17.53
Nieder-Wöllstadt Bahnhof		8.10	10.10	12.10	14.10	16.10	18.10	8.10	10.10	12.10	14.10	16.10	18.10
Assenheim Schulsteg		8.17	10.17	12.17	14.17	16.17	18.17	8.17	10.17	12.17	14.17	16.17	18.17
Nieder-Florstadt Messeplatz		8.31	10.31	12.31	14.31	16.31	18.31	8.31	10.31	12.31	14.31	16.31	18.31
Ober-Florstadt		8.34	10.34	12.34	14.34	16.34	18.34	8.34	10.34	12.34	14.34	16.34	18.34
Staden Am Park		8.38	10.38	12.38	14.38	16.38	18.38	8.38	10.38	12.38	14.38	16.38	18.38
Nieder-Mockstadt Goldbachhalle		8.42	10.42	12.42	14.42	16.42	18.42	8.42	10.42	12.42	14.42	16.42	18.42
Ranstadt Bahnhof		8.48	10.48	12.48	14.48	16.48	18.48	8.48	10.48	12.48	14.48	16.48	18.48
Nidda Bahnhof	an	9.01	11.01	13.01	15.01	17.01	19.01	9.01	11.01	13.01	15.01	17.01	19.01
⊙ RB46 Gießen	ab	8.09	10.09	12.09	14.09	16.09	18.09	8.09	10.09	12.09	14.09	16.09	18.09
⊙ RB46 Nidda	an	8.55	10.55	12.55	14.55	16.55	18.55	8.55	10.55	12.55	14.55	16.55	18.55
⊙ RB46 Gelnhausen	ab	8.12	10.12	12.12	14.12	16.12	18.12	8.12	10.12	12.12	14.12	16.12	18.12
⊙ RB46 Nidda	an	8.52	10.52	12.52	14.52	16.52	18.52	8.52	10.52	12.52	14.52	16.52	18.52
⊙ RB48 Friedberg	ab	8.19	10.19	12.19	14.19	16.19	18.19	8.19	10.19	12.19	14.19	16.19	18.19
⊙ RB48 Nidda	an	8.58	10.58	12.58	14.58	16.58	18.58	8.58	10.58	12.58	14.58	16.58	18.58
Nidda Bahnhof	ab	9.06	11.06	13.06	15.06	17.06	19.06	9.06	11.06	13.06	15.06	17.06	19.06
- Schillerstraße		9.09	11.09	13.09	15.09	17.09	19.09	9.09	11.09	13.09	15.09	17.09	19.09
Kohden		9.11	11.11	13.11	15.11	17.11	19.11	9.11	11.11	13.11	15.11	17.11	19.11
Unter-Schmitten		9.14	11.14	13.14	15.14	17.14	19.14	9.14	11.14	13.14	15.14	17.14	19.14
Ober-Schmitten Süd		9.17	11.17	13.17	15.17	17.17	19.17	9.17	11.17	13.17	15.17	17.17	19.17
- Ortsmitte		9.18	11.18	13.18	15.18	17.18	19.18	9.18	11.18	13.18	15.18	17.18	19.18
Eichelsdorf Süd		9.20	11.20	13.20	15.20	17.20	19.20	9.20	11.20	13.20	15.20	17.20	19.20
- Bürgerhaus		9.21	11.21	13.21	15.21	17.21	19.21	9.21	11.21	13.21	15.21	17.21	19.21
Rainrod Frankfurter Straße		9.24	11.24	13.24	15.24	17.24	19.24	9.24	11.24	13.24	15.24	17.24	19.24
- Niddatalsperre		9.26	11.26	13.26	15.26	17.26	19.26	9.26	11.26	13.26	15.26	17.26	19.26
Schotten Residenz		9.27	11.27	13.27	15.27	17.27	19.27	9.27	11.27	13.27	15.27	17.27	19.27
- Seestraße		9.30	11.30	13.30	15.30	17.30	19.30	9.30	11.30	13.30	15.30	17.30	19.30
- Süd		9.31	11.31	13.31	15.31	17.31	19.31	9.31	11.31	13.31	15.31	17.31	19.31
- Vulkaneum	an	9.35	11.35	13.35	15.35	17.35	19.35	9.35	11.35	13.35	15.35	17.35	19.35
- Vulkaneum	ab	9.40	11.40	13.40	15.40	17.40	19.40	9.40	11.40	13.40	15.40	17.40	19.40
- Abzw. Vogelpark		9.42	11.42	13.42	15.42	17.42	19.42	9.42	11.42	13.42	15.42	17.42	19.42
Michelbach An der Kirche		9.47	11.47	13.47	15.47	17.47	19.47	9.47	11.47	13.47	15.47	17.47	19.47
Breungeshain Hoherodskopfstraße		9.52	11.52	13.52	15.52	17.52	19.52	9.52	11.52	13.52	15.52	17.52	19.52
- Jugendherberge		9.55	11.55	13.55	15.55	17.55	19.55	9.55	11.55	13.55	15.55	17.55	19.55
Hoherodskopf		9.58	11.58	13.58	15.58	17.58	19.58	9.58	11.58	13.58	15.58	17.58	19.58

⊙ = an diesen Haltestellen ist die Be- und Entladung von Fahrern möglich

		Samstag						Sonn- und Feiertag					
Hoherodskopf		10.09	12.09	14.09	16.09	18.09	20.09	10.09	12.09	14.09	16.09	18.09	20.09
Breungeshain Jugendherberge		10.12	12.12	14.12	16.12	18.12	20.12	10.12	12.12	14.12	16.12	18.12	20.12
- Hoherodskopfstraße		10.14	12.14	14.14	16.14	18.14	20.14	10.14	12.14	14.14	16.14	18.14	20.14
Michelbach An der Kirche		10.19	12.19	14.19	16.19	18.19	20.19	10.19	12.19	14.19	16.19	18.19	20.19
Schotten Abzw. Vogelpark		10.23	12.23	14.23	16.23	18.23	20.23	10.23	12.23	14.23	16.23	18.23	20.23
- Vulkaneum	an	10.26	12.26	14.26	16.26	18.26	20.26	10.26	12.26	14.26	16.26	18.26	20.26
- Vulkaneum	ab	8.30	10.30	12.30	14.30	16.30	18.30	8.30	10.30	12.30	14.30	16.30	18.30
- Süd		8.32	10.32	12.32	14.32	16.32	18.32	8.32	10.32	12.32	14.32	16.32	18.32
- Seestraße		8.33	10.33	12.33	14.33	16.33	18.33	8.33	10.33	12.33	14.33	16.33	18.33
- Residenz		8.35	10.35	12.35	14.35	16.35	18.35	8.35	10.35	12.35	14.35	16.35	18.35
Rainrod Niddatalsperre		8.36	10.36	12.36	14.36	16.36	18.36	8.36	10.36	12.36	14.36	16.36	18.36
- Frankfurter Straße		8.38	10.38	12.38	14.38	16.38	18.38	8.38	10.38	12.38	14.38	16.38	18.38
Eichelsdorf Bürgerhaus		8.41	10.41	12.41	14.41	16.41	18.41	8.41	10.41	12.41	14.41	16.41	18.41
- Süd		8.42	10.42	12.42	14.42	16.42	18.42	8.42	10.42	12.42	14.42	16.42	18.42
Ober-Schmitten Ortsmitte		8.43	10.43	12.43	14.43	16.43	18.43	8.43	10.43	12.43	14.43	16.43	18.43
- Süd		8.44	10.44	12.44	14.44	16.44	18.44	8.44	10.44	12.44	14.44	16.44	18.44
Unter-Schmitten		8.46	10.46	12.46	14.46	16.46	18.46	8.46	10.46	12.46	14.46	16.46	18.46
Kohden		8.48	10.48	12.48	14.48	16.48	18.48	8.48	10.48	12.48	14.48	16.48	18.48
Nidda Schillerstraße		8.50	10.50	12.50	14.50	16.50	18.50	8.50	10.50	12.50	14.50	16.50	18.50
- Bahnhof	an	8.55	10.55	12.55	14.55	16.55	18.55	8.55	10.55	12.55	14.55	16.55	18.55
⊙ RB48 Nidda	ab	9.00	11.00	13.00	15.00	17.00	19.00	9.00	11.00	13.00	15.00	17.00	19.00
⊙ RB48 Friedberg	an	9.37	11.37	13.37	15.37	17.37	19.37	9.37	11.37	13.37	15.37	17.37	19.37
⊙ RB46 Nidda	ab	9.05	11.05	13.05	15.05	17.05	19.05	9.02	11.02	13.02	15.02	17.02	19.02
⊙ RB46 Gießen	an	9.47	11.47	13.47	15.47	17.47	19.47	9.42	11.42	13.42	15.42	17.42	19.42
⊙ RB46 Nidda	ab	9.03	11.03	13.03	15.03	17.03	19.03	9.03	11.03	13.03	15.03	17.03	19.03
⊙ RB46 Gelnhausen	an	9.48	11.48	13.48	15.48	17.48	19.48	9.48	11.48	13.48	15.48	17.48	19.48
Nidda Bahnhof	ab	9.01	11.01	13.01	15.01	17.01	19.01	9.01	11.01	13.01	15.01	17.01	19.01
Ranstadt Bahnhof		9.14	11.14	13.14	15.14	17.14	19.14	9.14	11.14	13.14	15.14	17.14	19.14
Nieder-Mockstadt Goldbachhalle		9.21	11.21	13.21	15.21	17.21	19.21	9.21	11.21	13.21	15.21	17.21	19.21
Staden Am Park		9.25	11.25	13.25	15.25	17.25	19.25	9.25	11.25	13.25	15.25	17.25	19.25
Ober-Florstadt		9.29	11.29	13.29	15.29	17.29	19.29	9.29	11.29	13.29	15.29	17.29	19.29
Nieder-Florstadt Messeplatz		9.32	11.32	13.32	15.32	17.32	19.32	9.32	11.32	13.32	15.32	17.32	19.32
Assenheim Schulsteg		9.46	11.46	13.46	15.46	17.46	19.46	9.46	11.46	13.46	15.46	17.46	19.46
Nieder-Wöllstadt Bahnhof		9.54	11.54	13.54	15.54	17.54	19.54	9.54	11.54	13.54	15.54	17.54	19.54
⊙ S6 Nieder-Wöllstadt	ab	10.05	12.05	14.05	16.05	18.05	20.05	10.05	12.05	14.05	16.05	18.05	20.05
⊙ S6 Friedberg (Hess)	an	10.11	12.11	14.11	16.11	18.11	20.11	10.11	12.11	14.11	16.11	18.11	20.11
⊙ S6 Nieder-Wöllstadt	ab	10.23	12.23	14.23	16.23	18.23	20.23	10.23	12.23	14.23	16.23	18.23	20.23
⊙ S6 Frankfurt (Main) Süd	an	11.07	13.07	15.07	17.07	19.07	21.07	11.07	13.07	15.07	17.07	19.07	21.07

⊙ = an diesen Haltestellen ist die Be- und Entladung von Fahrern möglich

Informationen zur **Anmeldung** Ihrer Fahrt mit dem Vulkan-Express siehe Seite 6.

Durch Straßenbaumaßnahmen oder öffentliche Veranstaltungen kann es zu kurzfristigen Fahrplanänderungen oder Verspätungen kommen. Bitte informieren Sie sich jeweils vor Fahrtantritt über aktuelle Änderungen in einem unserer VGO-ServiceZentren oder unter [www.vgo.de](http://www.vgo.de)

### MIT DER VB-93 DIE NIDDAROUTE ERLEBEN

Die Vulkan-Express-Linie VB-93 beginnt am Bahnhof in Nieder-Wöllstadt und führt über Ober-Florstadt und Ranstadt nach Nidda und von dort weiter über Schotten zum Hoherodskopf.

Am Bahnhof Nieder-Wöllstadt bestehen Umstiege zur S-Bahn S6 in Richtung Karben · Bad Vilbel · Frankfurt bzw. in Richtung Friedberg. Am Bahnhof in Nidda bestehen Anschlüsse in Richtung Gießen und Gelnhausen. So sind die Vulkanregion Vogelsberg und der Premiumradweg Niddaroute noch einfacher mit öffentlichen Verkehrsmitteln erreichbar.



# VB-94

Stockheim · Ortenberg · Gedern ·  
Hartmannshain · Hoherodskopf ↔



# VB-95

Bad Orb · Wächtersbach · Grebenhain ·  
Hoherodskopf ↔

Verkehrsgesellschaft Oberhessen mbH, ServiceZentrum,  
Bahnhofstr. 14, 36304 Alsfeld, Tel.: 06631 9633-33

	Samstag	Sonn- und Feiertag
⊕ RB34 Frankfurt (Main) Hbf ab	7.08 9.08 10.46 12.46 14.44	8.46 10.46
⊕ RB34 Bad Vilbel ab	7.08 9.08 11.03 13.08 15.08	9.02 11.02 13.08 15.08
⊕ RB34 Glauburg-Stockheim an	7.54 9.54 11.54 13.52 15.54	9.54 11.50 13.52 15.54
⊕ RB46 Gelnhausen ab	8.12 9.12 11.12 13.12 15.12	8.12 11.12 13.12 15.12
⊕ RB46 Glauburg-Stockheim an	8.39 9.39 11.39 13.39 15.39	8.39 11.39 13.39 15.39
Stockheim Bahnhof ☺	8.45 10.00 12.00 14.00 16.00	8.45 10.00 12.00 14.00 16.00
Effolderbach Pfarrstraße ☺	8.48 10.03 12.03 14.03 16.03	8.48 10.03 12.03 14.03 16.03
Selters Abzw. Stockheim ☺	8.51 10.06 12.06 14.06 16.06	8.51 10.06 12.06 14.06 16.06
- Bleichenbacher Straße	8.52 10.07 12.07 14.07 16.07	8.52 10.07 12.07 14.07 16.07
Ortenberg Wilhelm-Leuschner-Straße ☺	8.53 10.08 12.08 14.08 16.08	8.53 10.08 12.08 14.08 16.08
- Marktplatz	8.54 10.09 12.09 14.09 16.09	8.54 10.09 12.09 14.09 16.09
Eckartsborn Unterdorf	8.57 10.12 12.12 14.12 16.12	8.57 10.12 12.12 14.12 16.12
Lißberg Vogelsbergstraße ☺	8.59 10.14 12.14 14.14 16.14	8.59 10.14 12.14 14.14 16.14
Hirzenhain Nidderstraße ☺	9.05 10.20 12.20 14.20 16.20	9.05 10.20 12.20 14.20 16.20
Merkenfritz Gederner Straße ☺	9.08 10.23 12.23 14.23 16.23	9.08 10.23 12.23 14.23 16.23
Gedern Altes Rathaus ☺	9.13 10.28 12.28 14.28 16.28	9.13 10.28 12.28 14.28 16.28
Hartmannshain Lauterbacher Str. ☺	9.23 10.38 12.38 14.38 16.38	9.23 10.38 12.38 14.38 16.38
Herchenhain ☺	9.26 10.41 12.41 14.41 16.41	9.26 10.41 12.41 14.41 16.41
Sichenhausen Sängerswaldstraße ☺	9.30 10.45 12.45 14.45 16.45	9.30 10.45 12.45 14.45 16.45
Breungeshain Waldsiedlung	9.34 10.49 12.49 14.49 16.49	9.34 10.49 12.49 14.49 16.49
- Hoherodskopfstraße ☺	9.37 10.52 12.52 14.52 16.52	9.37 10.52 12.52 14.52 16.52
- Jugendherberge	9.40 10.55 12.55 14.55 16.55	9.40 10.55 12.55 14.55 16.55
Hoherodskopf ☺	9.43 10.58 12.58 14.58 16.58	9.43 10.58 12.58 14.58 16.58

	Samstag	Sonn- und Feiertag
Hoherodskopf ☺	9.57 11.57 13.57 15.57 17.57	9.57 11.57 13.57 15.57 17.57
Breungeshain Jugendherberge	10.00 12.00 14.00 16.00 18.00	10.00 12.00 14.00 16.00 18.00
- Hoherodskopfstraße ☺	10.03 12.03 14.03 16.03 18.03	10.03 12.03 14.03 16.03 18.03
- Waldsiedlung	10.06 12.06 14.06 16.06 18.06	10.06 12.06 14.06 16.06 18.06
Sichenhausen Sängerswaldstraße ☺	10.10 12.10 14.10 16.10 18.10	10.10 12.10 14.10 16.10 18.10
Herchenhain ☺	10.14 12.14 14.14 16.14 18.14	10.14 12.14 14.14 16.14 18.14
Hartmannshain Lauterbacher Str. ☺	10.17 12.17 14.17 16.17 18.17	10.17 12.17 14.17 16.17 18.17
Gedern Altes Rathaus ☺	10.27 12.27 14.27 16.27 18.27	10.27 12.27 14.27 16.27 18.27
Merkenfritz Gederner Straße ☺	10.32 12.32 14.32 16.32 18.32	10.32 12.32 14.32 16.32 18.32
Hirzenhain Nidderstraße ☺	10.35 12.35 14.35 16.35 18.35	10.35 12.35 14.35 16.35 18.35
Lißberg Vogelsbergstraße ☺	10.41 12.41 14.41 16.41 18.41	10.41 12.41 14.41 16.41 18.41
Eckartsborn Unterdorf	10.43 12.43 14.43 16.43 18.43	10.43 12.43 14.43 16.43 18.43
Ortenberg Marktplatz	10.46 12.46 14.46 16.46 18.46	10.46 12.46 14.46 16.46 18.46
- Wilhelm-Leuschner-Straße ☺	10.47 12.47 14.47 16.47 18.47	10.47 12.47 14.47 16.47 18.47
Selters Bleichenbacher Straße	10.48 12.48 14.48 16.48 18.48	10.48 12.48 14.48 16.48 18.48
- Abzw. Stockheim ☺	10.49 12.49 14.49 16.49 18.49	10.49 12.49 14.49 16.49 18.49
Effolderbach Pfarrstraße ☺	10.52 12.52 14.52 16.52 18.52	10.52 12.52 14.52 16.52 18.52
Stockheim Bahnhof ☺	10.55 12.55 14.55 16.55 18.55	10.55 12.55 14.55 16.55 18.55
⊕ RB34 Glauburg-Stockheim ab	11.02 13.06 15.06 17.06 19.02	11.02 13.06 15.06 17.06 19.02
⊕ RB34 Bad Vilbel an	11.50 13.54 15.54 17.54 19.52	11.50 13.54 15.54 17.54 19.52
⊕ RB34 Frankfurt (Main) Hbf an	12.16 14.17 16.10 18.10 20.16	
⊕ RB46 Glauburg-Stockheim ab	11.15 13.15 15.15 17.15 19.15	11.15 13.15 15.15 17.15 19.15
⊕ RB46 Gelnhausen an	11.48 13.48 15.48 17.48 19.48	11.48 13.48 15.48 17.48 19.48

	Samstag	Sonn- und Feiertag
Bad Orb Busbahnhof ☺	9.00 10.00 11.45 14.45 16.45	9.00 10.00 11.45 14.45 16.45
Wächtersbach Busbahnhof ☺ an	9.12 10.12 11.57 14.57 16.57	9.12 10.12 11.57 14.57 16.57
⊕ RE50 Fulda ab	8.07 9.07 11.07 14.07 16.07	8.07 9.07 11.07 14.07 16.07
⊕ RE50 Wächtersbach an	8.46 9.46 11.46 14.46 16.46	8.46 9.46 11.46 14.46 16.46
⊕ RE50/RB51 Frankfurt (Main) Hbf ab	8.26 9.26 10.42 13.42 15.42	8.26 9.26 10.42 13.42 15.42
⊕ RE50/RB51 Wächtersbach an	9.10 10.10 11.42 14.42 16.41	9.10 10.10 11.42 14.42 16.41
Wächtersbach Busbahnhof ☺ ab	9.20 10.20 12.00 15.00 17.00	9.20 10.20 12.00 15.00 17.00
Hesseldorf Post ☺	9.24 10.24 12.04 15.04 17.04	9.24 10.24 12.04 15.04 17.04
Schlierbach Rathaus ☺	9.28 10.28 12.08 15.08 17.08	9.28 10.28 12.08 15.08 17.08
Neuenschmidten Feldstraße ☺	9.32 10.32 12.12 15.12 17.12	9.32 10.32 12.12 15.12 17.12
Birstein Busbahnhof ☺	9.39 10.39 12.19 15.19 17.19	9.39 10.39 12.19 15.19 17.19
Fischborn Riedstraße ☺	9.45 10.45 12.25 15.25 17.25	9.45 10.45 12.25 15.25 17.25
Wüstwillenroth Birsteiner Straße ☺	9.50 10.50 12.30 15.30 17.30	9.50 10.50 12.30 15.30 17.30
Hartmannshain Lauterbacher Str. ☺ an	9.57 10.57 12.37 15.37 17.37	9.57 10.57 12.37 15.37 17.37
Hartmannshain Lauterbacher Str. ☺ ab	10.01 11.01 12.41 15.41 17.41	10.01 11.01 12.41 15.41 17.41
Grebenhain Schule	10.09 11.09 12.49 15.49 17.49	10.09 11.09 12.49 15.49 17.49
- Sparkasse ☺	10.10 11.10 12.50 15.50 17.50	10.10 11.10 12.50 15.50 17.50
Ilbeshausen Hindenburgstraße	10.16 11.16 12.56 15.56 17.56	10.16 11.16 12.56 15.56 17.56
- Hochwaldhausen ☺	10.18 11.18 12.58 15.58 17.58	10.18 11.18 12.58 15.58 17.58
Breungeshain Zum Taufstein	10.25 11.25 13.05 16.05 18.05	10.25 11.25 13.05 16.05 18.05
Hoherodskopf ☺	10.30 11.30 13.10 16.10 18.10	10.30 11.30 13.10 16.10 18.10

	Samstag	Sonn- und Feiertag
Hoherodskopf ☺	10.37 11.37 13.32 16.32 18.32	10.37 11.37 13.32 16.32 18.32
Breungeshain Zum Taufstein	10.39 11.39 13.34 16.34 18.34	10.39 11.39 13.34 16.34 18.34
Ilbeshausen Hochwaldhausen ☺	10.46 11.46 13.41 16.41 18.41	10.46 11.46 13.41 16.41 18.41
- Hindenburgstraße	10.48 11.48 13.43 16.43 18.43	10.48 11.48 13.43 16.43 18.43
Grebenhain Sparkasse ☺	10.53 11.53 13.48 16.48 18.48	10.53 11.53 13.48 16.48 18.48
- Schule	10.54 11.54 13.49 16.49 18.49	10.54 11.54 13.49 16.49 18.49
Hartmannshain Lauterbacher Str. ☺	10.59 11.59 13.54 16.54 18.54	10.59 11.59 13.54 16.54 18.54
Wüstwillenroth Birsteiner Straße ☺	11.05 12.05 14.00 17.00 19.00	11.05 12.05 14.00 17.00 19.00
Fischborn Riedstraße ☺	11.10 12.10 14.05 17.05 19.05	11.10 12.10 14.05 17.05 19.05
Birstein Busbahnhof ☺	11.16 12.16 14.11 17.11 19.11	11.16 12.16 14.11 17.11 19.11
Neuenschmidten Feldstraße ☺	11.20 12.20 14.15 17.15 19.15	11.20 12.20 14.15 17.15 19.15
Schlierbach Rathaus ☺	11.23 12.23 14.18 17.18 19.18	11.23 12.23 14.18 17.18 19.18
Hesseldorf Post ☺	11.26 12.26 14.21 17.21 19.21	11.26 12.26 14.21 17.21 19.21
Wächtersbach Busbahnhof ☺ an	11.30 12.30 14.25 17.25 19.25	11.30 12.30 14.25 17.25 19.25
⊕ RE50 Wächtersbach ab	11.46 12.46 14.46 17.46 19.46	11.46 12.46 14.46 17.46 19.46
⊕ RE50 Frankfurt (Main) Hbf an	12.28 13.28 15.28 18.28 20.28	12.28 13.28 15.28 18.28 20.28
⊕ RE50 Wächtersbach ab	12.10 13.10 15.10 18.10 20.10	12.10 13.10 15.10 18.10 20.10
⊕ RE50 Fulda an	12.49 13.49 15.49 18.49 20.49	12.49 13.49 15.49 18.49 20.49
Wächtersbach Busbahnhof ☺ ab	11.30 12.30 14.25 17.25 19.25	11.30 12.30 14.25 17.25 19.25
Bad Orb Busbahnhof ☺	11.41 12.41 14.36 17.36 19.36	11.41 12.41 14.36 17.36 19.36

☺ = an diesen Haltestellen ist die Be- und Entladung von Fahrrädern möglich

## KENNEN SIE AUCH DEN „ANDEREN“ VULKAN-EXPRESS? DIE BROHLTALBAHN IN DER EIFEL.



Über Viadukte, durch einen Tunnel und über eine 5,5 km lange Steilstrecke mit 400 m Höhenunterschied. Der schmalspurige „Vulkan-Expres“ der Brohltalbahn fährt an verschiedenen Verkehrstagen ein- bis zweimal täglich vom Bahnhof Brohl/Rhein nach Engeln/Eifel und zurück durch den Vulkanpark Brohltal/Laacher See. Ob alleine, zu zweit oder in Gruppen, mit oder ohne Fahrrad, für den Wander- und Naturfreund, aber auch für den, der nur mit dem Zug wandert. Auch individuelle Sonderfahrten sind möglich. Weitere Informationen finden Sie unter [www.vulkan-express.de](http://www.vulkan-express.de)

Informationen zur **Anmeldung** Ihrer Fahrt mit dem Vulkan-Express siehe Seite 6.

Durch Straßenbaumaßnahmen oder öffentliche Veranstaltungen kann es zu kurzfristigen Fahrplanänderungen oder Verspätungen kommen. Bitte informieren Sie sich jeweils vor Fahrtantritt über aktuelle Änderungen in einem unserer VGO-ServiceZentren oder unter [www.vgo.de](http://www.vgo.de)



Verkehrsgesellschaft Oberhessen mbH, ServiceZentrum, Bahnhofstr. 14, 36304 Alsfeld, Tel.: 06631 9633-33  
ALT-Anmeldung Tel.: 06044 2244 - Es fährt für Sie: Hans Sachs Reisen aus Schotten

Table with columns: Montag - Freitag, Samstag, Sonn- und Feiertag. Rows include destinations like Schotten Vulkaneum, Kreiskrankenhaus, etc. Includes time slots and vehicle types (ALT).

Table with columns: Montag - Freitag, Samstag, Sonn- und Feiertag. Rows include destinations like Eichelsachsen Backhaus, Kirchweg, etc. Includes time slots and vehicle types (ALT).

- = Hält nur zum Einsteigen
• = Hält nur zum Aussteigen
F1 = in den Ferien, auch am 19.05/19.06/2023
20/21 = auch am 21.07. und 20.10.20
⌚ = Anruf-Linien-Taxi: Anmeldung Min. vor Abfahrt, Tel. 06044 2244 (Hans Sachs Reisen). Erreichbar tägl. 7-19 Uhr, Fahrd 8 Uhr am Vortag anmelden. Keine Innerortsbedienung!

GANZJÄHRIG TÄGLICH AUF DEN HOHERODSKOPF
Mit dem Anruf-Linien-Taxi VB-60 (ALT) ist der Hoherodskopf auch außerhalb der Vulkan-Express-Saison täglich aus der Kernstadt Schotten sowie aus vielen Stadtteilen erreichbar.

Was ist das Anruf-Linien-Taxi?

- Das ALT ist ein Bedarfsverkehr (PKWs/Kleinbusse), der nur nach Anmeldung verkehrt. Fahrten innerhalb eines Stadtteils oder innerhalb der Kernstadt sind nicht möglich (ausgenommen Fahrten zum Krankenhaus).
• Sie zahlen den gleichen Preis wie für eine Busfahrt, denn es gilt der RMV-Tarif. Fahrkarten erhalten Sie beim Fahrpersonal. Tages-/Gruppentageskarten sind auch im Vorverkauf in den VGO-ServiceZentren erhältlich.
• ALT-Fahrten werden nur bei Vorliegen mindestens einer Anmeldung durchgeführt. Abfahrtszeiten entnehmen Sie dem jeweiligen Fahrplan. Es werden nur Haltestellen bedient, für die eine Anmeldung vorliegt.
• Bei Gruppen ab acht Personen muss die Fahrt vier Werktage vor Fahrtbeginn angemeldet werden.
• Fahrräder können nicht transportiert werden, es sei denn, dies wird ausdrücklich bei der Anmeldung vom Unternehmen zugesagt.
• Kinder unter 12 Jahren bzw. unter 1,50 m Körpergröße dürfen lt. StVO nur in einem Kindersitz befördert werden. Bitte informieren Sie das Unternehmen bei der Anmeldung, falls ein solcher benötigt wird.
• Bitte informieren Sie das Unternehmen bei der Anmeldung, falls Sie größere Gegenstände (Gepäckstücke, Rollstuhl, Kinderwagen etc.) transportieren möchten.

Und so einfach geht's:

1. Fahrt bis 60 Minuten vor Abfahrt beim durchführenden Unternehmen telefonisch anmelden (Kontaktdaten siehe Fahrplan).
2. An der Starthaltestelle einsteigen – Fahrkarte kaufen oder vorhandene Fahrkarte vorzeigen – zur Zielhaltestelle fahren.





## FAHRPLÄNE DER BAHNLINIEN

Ganz gleich ob Sie aus dem Rhein-Main-Gebiet, aus Richtung Gießen oder aus Richtung Fulda kommen: Mit der Bahn erreichen Sie besonders umwelt- und klimafreundlich zahlreiche Haltestellen des Vulkan-Expresses. Steigen Sie dort einfach um und lassen Sie sich vom Vulkan-Express zu Ihren Ausflugszielen in der Vulkanregion Vogelsberg bringen.

## MIT DER BAHN ZUM VULKAN-EXPRESS

### ANBINDUNG AUS DEM RHEIN-MAIN-GEBIET

Mit der **Kinzigtalbahn (RE 50)** fahren Sie bis Wächtersbach. Von dort bringt Sie der Vulkan-Express zum Hoherodskopf bzw. bis nach Hartmannshain. Die **Niddertalbahn (RB 34)** fährt Sie direkt nach Altstadt (Beginn des Vulkanradwegs) oder Stockheim (Umsteigemöglichkeit in den Vulkan-Express). Samstags gibt es Direktverbindungen von/nach Frankfurt, an Sonn- und Feiertagen stehen Ihnen morgens zwei Direktverbindungen und weitere Verbindungen mit Umstieg in Bad Vilbel von/zur S-Bahnlinie S6 von/nach Frankfurt zur Verfügung. Mit der **Horlofftalbahn (RB 48)** fahren Sie von Friedberg nach Nidda. Von dort können Sie mit dem Vulkan-Express zum Hoherodskopf oder entlang der Niddaroute fahren. In Nieder-Wöllstadt bestehen Anschlussverbindungen von der **S6** zum Vulkan-Express.

### ANBINDUNG AUS RICHTUNG GIESSEN

Sie fahren mit der **Vogelsbergbahn (RB 45)** bis Mücke, wo Sie der Vulkan-Express zum Hoherodskopf mitnimmt. Oder Sie fahren bis Lauterbach und lassen sich vom Vulkan-Express nach Hartmannshain bringen. Als Alternative nehmen Sie die **Lahn-Kinzig-Bahn (RB 46)** bis Nidda und steigen dort in den Vulkan-Express zum Hoherodskopf ein. Oder Sie fahren mit der Bahn bis Stockheim weiter.

### ANBINDUNG AUS RICHTUNG FULDA

Die **Vogelsbergbahn (RB 45)** bringt Sie nach Lauterbach. Von dort fahren Sie mit dem Vulkan-Express weiter nach Hartmannshain oder zum Hoherodskopf.

### Alle Umsteigemöglichkeiten zu den Vulkan-Express-Linien:

#### **RB 34 Niddertalbahn**

Frankfurt · Bad Vilbel · Glauburg-Stockheim  
 Stockheim Bahnhof → **VB-90, VB-94**

#### **RB 48 Horlofftalbahn**

Friedberg · Nidda  
 Nidda Bahnhof → **VB-93**

#### **RB 45 Vogelsbergbahn**

(Limburg · ) Gießen · Mücke · Lauterbach · Fulda  
 Mücke-Flensungen Bahnhof → **VB-92**  
 Lauterbach Nordbahnhof → **VB-90, VB-91**

#### **RE 50 Kinzigtalbahn**

Frankfurt · Wächtersbach · Fulda  
 Wächtersbach Busbahnhof → **VB-95**

#### **RB 46 Lahn-Kinzig-Bahn**

Gießen · Hungen · Nidda ·  
 Glauburg-Stockheim · Gelnhausen  
 Hungen Bahnhof → **VB-92**  
 Nidda Bahnhof → **VB-93**  
 Stockheim Bahnhof → **VB-90, VB-94**

#### **S6**

Frankfurt · Bad Vilbel · Dortelweil ·  
 Groß-Karben · Okarben · Nieder-Wöllstadt ·  
 Bruchenbrücken · Friedberg (Hess)  
 Nieder-Wöllstadt → **VB-93**



Samstag													Sonn- und Feiertag																
VB-90 Lauterbach (Hess) Nord ab	9.10 11.10 13.10 15.10 17.14												9.10 11.10 13.10 15.10 17.14																
VB-90 Hartmannshain Lauterb. Str.ab	9.51 11.51 13.51 15.51 17.55												9.51 11.51 13.51 15.51 17.55																
VB-90 Stockheim Bahnhof an	10.29 12.29 14.29 16.29 18.33												10.29 12.29 14.29 16.29 18.33																
VB-94 Hoherodskopf ab	9.57 11.57 13.57 15.57 17.57												9.57 11.57 13.57 15.57 17.57																
VB-94 Hartmannshain Lauterb. Str.ab	10.17 12.17 14.17 16.17 18.17												10.17 12.17 14.17 16.17 18.17																
VB-94 Stockheim Bahnhof an	10.55 12.55 14.55 16.55 18.55												10.55 12.55 14.55 16.55 18.55																
Glauburg-Stockheim	8.02	9.06	10.02	11.02	12.00	13.06	14.00	15.06	16.02	17.06	18.00	19.02	20.00	21.02	22.02	7.06	9.00	11.02	12.00	13.06	14.00	15.06	16.00	17.06	18.00	19.02	20.00	21.02	22.02
Glauburg-Glauberg	8.05	9.10	10.05	11.05	12.03	13.09	14.03	15.09	16.05	17.09	18.03	19.05	20.03	21.05	22.05	7.09	9.03	11.05	12.03	13.09	14.03	15.09	16.03	17.09	18.03	19.05	20.03	21.05	22.05
Altenstadt-Lindheim	8.10	9.14	10.10	11.10	12.07	13.14	14.07	15.14	16.10	17.14	18.07	19.10	20.07	21.10	22.10	7.14	9.07	11.10	12.07	13.14	14.07	15.14	16.07	17.14	18.07	19.10	20.07	21.10	22.10
Altenstadt (Hess)	8.14	9.17	10.14	11.14	12.11	13.18	14.11	15.18	16.14	17.18	18.11	19.14	20.11	21.14	22.14	7.18	9.11	11.14	12.11	13.18	14.11	15.18	16.11	17.18	18.11	19.14	20.11	21.14	22.14
Altenstadt-Höchst	8.17	9.21	10.17	11.17	12.14	13.21	14.14	15.21	16.17	17.21	18.14	19.17	20.14	21.17	22.17	7.21	9.14	11.17	12.14	13.21	14.14	15.21	16.14	17.21	18.14	19.17	20.14	21.17	22.17
Nidderau-Eichen	8.20	9.23	10.20	11.20	12.17	13.24	14.17	15.24	16.20	17.24	18.17	19.20	20.17	21.20	22.20	7.24	9.17	11.20	12.17	13.24	14.17	15.24	16.17	17.24	18.17	19.20	20.17	21.20	22.20
Nidderau an	8.25	9.28	10.25	11.25	12.21	13.28	14.21	15.28	16.25	17.28	18.21	19.25	20.21	21.25	22.25	7.28	9.21	11.25	12.21	13.28	14.21	15.28	16.21	17.28	18.21	19.25	20.21	21.25	22.25
Nidderau ab	8.31	9.31	10.31	11.27	12.31	13.31	14.31	15.31	16.31	17.31	18.31	19.31	20.31	21.28	22.31	7.31	9.31	11.27	12.31	13.31	14.31	15.31	16.31	17.31	18.31	19.31	20.31	21.31	22.31
Nidderau-Windecken	8.34	9.34	10.34	11.30	12.34	13.34	14.34	15.34	16.34	17.34	18.34	19.33	20.34	21.31	22.34	7.34	9.34	11.30	12.34	13.34	14.34	15.34	16.34	17.34	18.34	19.33	20.34	21.34	22.34
Schöneck-Büdesheim	8.38	9.38	10.38	11.34	12.38	13.38	14.38	15.38	16.38	17.38	18.38	19.37	20.38	21.35	22.38	7.38	9.38	11.34	12.38	13.38	14.38	15.38	16.38	17.38	18.38	19.37	20.38	21.38	22.38
Schöneck-Kilianstädten	8.41	9.41	10.41	11.37	12.41	13.41	14.41	15.41	16.41	17.41	18.41	19.40	20.41	21.38	22.41	7.41	9.41	11.37	12.41	13.41	14.41	15.41	16.41	17.41	18.41	19.40	20.41	21.41	22.41
Schöneck-Oberdorfelden	8.44	9.44	10.44	11.39	12.44	13.44	14.44	15.43	16.44	17.43	18.44	19.43	20.44	21.41	22.44	7.43	9.44	11.39	12.44	13.43	14.44	15.43	16.44	17.43	18.44	19.43	20.44	21.44	22.44
Niederdorfelden	8.46	9.47	10.46	11.42	12.46	13.46	14.46	15.46	16.46	17.46	18.46	19.45	20.46	21.43	22.46	7.46	9.46	11.42	12.46	13.46	14.46	15.46	16.46	17.46	18.46	19.45	20.46	21.46	22.46
Bad Vilbel-Gronau	8.49	9.50	10.49	11.45	12.49	13.49	14.49	15.49	16.49	17.49	18.49	19.48	20.49	21.47	22.50	7.49	9.49	11.45	12.49	13.49	14.49	15.49	16.49	17.49	18.49	19.48	20.49	21.49	22.50
Bad Vilbel an	8.54	9.54	10.54	11.50	12.54	13.54	14.54	15.54	16.54	17.54	18.54	19.52	20.54	21.52	22.54	7.54	9.54	11.50	12.54	13.54	14.54	15.54	16.54	17.54	18.54	19.52	20.54	21.54	22.54
SB Bad Vilbel ab	9.04	10.04	11.04	12.04	13.04	14.04	15.04	16.04	17.04	18.04	19.04	20.04	21.04	22.04	23.04	8.04	10.04	12.04	13.04	14.04	15.04	16.04	17.04	18.04	19.04	20.04	21.04	22.04	23.04
SB Frankfurt Hbf (tief) an	9.26	10.26	11.26	12.26	13.26	14.26	15.26	16.26	17.26	18.26	19.26	20.26	21.26	22.26	23.26	8.26	10.26	12.26	13.26	14.26	15.26	16.26	17.26	18.26	19.26	20.26	21.26	22.26	23.26
Bad Vilbel ab	8.57	9.58	10.57	11.57	12.57	13.57	14.57	15.54	16.57	17.54	18.57	19.57	20.57	21.57	22.58														
Frankfurt (Main) West	9.10	10.13	11.10	12.12	13.11	14.13	15.11	16.06	17.11	18.06	19.10	20.12																	
Frankfurt (Main) Hbf	9.14	10.17	11.14	12.16	13.15	14.17	15.15	16.10	17.19	18.10	19.14	20.16	21.14	22.14	23.14														

Samstag													Sonn- und Feiertag																
Frankfurt (Main) Hbf	9.44 10.46 11.44 12.46 13.44 14.44 15.44 16.44 17.44 18.44												19.44 20.46 21.46																
Frankfurt (Main) West	9.49 10.50 11.49 12.50 13.49 14.48 15.49 16.48 17.49 18.49												19.48 20.50 21.50																
Bad Vilbel an	10.01 11.01 12.01 13.01 14.01 15.01 16.00 17.01 18.00 19.01												20.01 21.01 22.01																
SB Frankfurt Hbf (tief) ab	6.34	8.34	9.34	10.34	11.34	12.34	13.34	14.34	15.34	16.34	17.34	18.34	19.34	20.34	21.34	7.34	8.34	9.34	10.34	11.34	12.34	13.34	14.34	15.34	16.34	17.34	18.34	19.34	20.34
SB Bad Vilbel an	6.53	8.53	9.53	10.53	11.53	12.54	13.53	14.53	15.53	16.53	17.53	18.53	19.53	20.53	21.53	7.54	8.53	9.53	10.53	11.53	12.54	13.53	14.53	15.53	16.53	17.53	18.53	19.53	20.53
Bad Vilbel ab	7.08	9.08	10.03	11.03	12.03	13.08	14.03	15.08	16.03	17.08	18.03	19.08	20.03	21.03	22.03	8.03	9.02	10.03	11.02	12.03	13.08	14.03	15.08	16.03	17.08	18.03	19.08	20.03	21.08
Bad Vilbel-Gronau	7.13	9.13	10.08	11.08	12.08	13.13	14.08	15.13	16.08	17.13	18.08	19.13	20.08	21.08	22.08	8.08	9.07	10.08	11.07	12.08	13.13	14.08	15.13	16.08	17.13	18.08	19.13	20.08	21.13
Niederdorfelden	7.16	9.16	10.11	11.11	12.11	13.16	14.11	15.16	16.11	17.16	18.11	19.16	20.11	21.11	22.11	8.11	9.10	10.11	11.10	12.11	13.16	14.11	15.16	16.11	17.16	18.11	19.16	20.11	21.16
Schöneck-Oberdorfelden	7.18	9.18	10.13	11.13	12.13	13.18	14.13	15.18	16.13	17.18	18.13	19.18	20.13	21.13	22.13	8.13	9.12	10.13	11.12	12.13	13.18	14.13	15.18	16.13	17.18	18.13	19.18	20.13	21.18
Schöneck-Kilianstädten	7.21	9.21	10.16	11.16	12.16	13.20	14.16	15.20	16.16	17.21	18.16	19.21	20.16	21.15	22.16	8.16	9.15	10.16	11.15	12.16	13.20	14.16	15.20	16.16	17.21	18.16	19.21	20.16	21.21
Schöneck-Büdesheim	7.24	9.24	10.19	11.19	12.19	13.23	14.19	15.23	16.19	17.24	18.19	19.24	20.19	21.18	22.19	8.19	9.18	10.19	11.18	12.19	13.23	14.19	15.23	16.19	17.24	18.19	19.24	20.19	21.24
Nidderau-Windecken	7.27	9.27	10.23	11.23	12.23	13.27	14.23	15.27	16.23	17.27	18.23	19.27	20.23	21.22	22.23	8.23	9.22	10.23	11.22	12.23	13.27	14.23	15.27	16.23	17.27	18.23	19.27	20.23	21.27
Nidderau an	7.29	9.29	10.25	11.25	12.25	13.29	14.25	15.29	16.25	17.29	18.25	19.29	20.25	21.25	22.25	8.25	9.24	10.25	11.24	12.25	13.29	14.25	15.29	16.25	17.29	18.25	19.29	20.25	21.29
Nidderau ab	7.31	9.31	10.29	11.31	12.29	13.31	14.28	15.31	16.29	17.31	18.29	19.31	20.29	21.31	22.31	8.28	9.31	10.29	11.31	12.29	13.31	14.28	15.31	16.29	17.31	18.29	19.31	20.29	21.31
Nidderau-Eichen	7.36	9.36	10.34	11.36	12.34	13.36	14.33	15.36	16.34	17.36	18.34	19.36	20.34	21.36	22.41	8.33	9.36	10.34	11.36	12.34	13.36	14.33	15.36	16.34	17.36	18.34	19.36	20.34	21.36
Altenstadt-Höchst	7.39	9.39	10.37	11.39	12.37	13.38	14.36	15.39	16.37	17.38	18.37	19.38	20.37	21.39	22.44	8.36	9.39	10.37	11.39	12.37	13.38	14.36	15.39	16.37	17.38	18.37	19.38	20.37	21.38
Altenstadt (Hess)	7.43	9.43	10.41	11.43	12.41	13.42	14.40	15.43	16.41	17.42	18.41	19.42	20.41	21.42	22.48	8.39	9.43	10.41	11.40	12.41	13.42	14.40	15.43	16.41	17.42	18.41	19.42	20.41	21.42
Altenstadt-Lindheim	7.47	9.47	10.44	11.46	12.44	13.45	14.43	15.47	16.44	17.45	18.45	19.45	20.45	21.46	22.52	8.43	9.46	10.44	11.43	12.44	13.45	14.43	15.47	16.44	17.45	18.45	19.45	20.45	21.45
Glauburg-Glauberg	7.51	9.51	10.49	11.51	12.49	13.49	14.48	15.51	16.49	17.49	18.49	19.49	20.49	21.50	22.56	8.48	9.51	10.49	11.47	12.49	13.49	14.48	15.51	16.49	17.49	18.49	19.49	20.49	21.49
Glauburg-Stockheim	7.54	9.54	10.52	11.54	12.52	13.52	14.51	15.54	16.52	17.52	18.52	19																	



Samstag													Sonn- und Feiertag																		
Gießen	ab	7.44	8.44	9.47	10.44	11.47	12.44	13.47	14.44	15.47	16.44	17.47	18.44	19.47	21.11	22.11	7.44	8.44	9.47	10.44	11.47	12.44	13.47	14.44	15.47	16.44	17.47	18.44	19.47	21.11	22.11
Gießen Licher Straße		7.48	8.48	9.50	10.48	11.50	12.48	13.50	14.48	15.50	16.48	17.50	18.48	19.50	21.14	22.14	7.48	8.48	9.50	10.48	11.50	12.48	13.50	14.48	15.50	16.48	17.50	18.48	19.50	21.14	22.14
Großen-Buseck		7.54	8.54	9.56	10.54	11.56	12.54	13.56	14.54	15.56	16.54	17.56	18.54	19.56	21.20	22.20	7.54	8.54	9.56	10.54	11.56	12.54	13.56	14.54	15.56	16.54	17.56	18.54	19.56	21.20	22.20
Reiskirchen (Kr Gi)		8.00	9.00	10.06	11.00	12.06	13.00	14.06	15.00	16.06	17.00	18.06	19.00	20.05	21.25	22.25	8.00	9.00	10.06	11.00	12.06	13.00	14.06	15.00	16.06	17.00	18.06	19.00	20.05	21.25	22.25
Saasen		8.04	9.04		11.04		13.04		15.04		17.04		19.04	20.08	21.28	22.32	8.04	9.04		11.04		13.04		15.04		17.04		19.04	20.08	21.28	22.32
Göbelnrod		8.07	9.07		11.07		13.07		15.07		17.07		19.07	20.11	21.31	22.35	8.07	9.07		11.07		13.07		15.07		17.07		19.07	20.11	21.31	22.35
Grünberg (Oberhess)		8.11	9.11	10.13	11.11	12.13	13.11	14.13	15.11	16.13	17.11	18.13	19.11	20.15	21.35	22.39	8.11	9.11	10.13	11.11	12.13	13.11	14.13	15.11	16.13	17.11	18.13	19.11	20.15	21.35	22.39
Lehnheim		8.14	9.14		11.14		13.14		15.14		17.14		19.14	20.18	21.38	22.42	8.14	9.14		11.14		13.14		15.14		17.14		19.14	20.18	21.38	22.42
Mücke (Hess)	an	8.17	9.17	10.18	11.17	12.18	13.17	14.18	15.17	16.18	17.17	18.18	19.17	20.21	21.41	22.45	8.17	9.17	10.18	11.17	12.18	13.17	14.18	15.17	16.18	17.17	18.18	19.17	20.21	21.41	22.45
VB-92 zum Hoherodskopf	ab		9.28		11.28		13.28		15.28		17.28		19.28		21.28	22.32		9.28		11.28		13.28		15.28		17.28		19.28		21.28	22.32
VB-92 vom Hoherodskopf	an			10.38		12.38		14.38		16.38		18.38		20.38		22.38			10.38		12.38		14.38		16.38		18.38		20.38		22.38
Mücke (Hess)	ab	8.17	9.17	10.18	11.17	12.18	13.17	14.18	15.17	16.18	17.17	18.18	19.17	20.21	21.42	22.46	8.17	9.17	10.18	11.17	12.18	13.17	14.18	15.17	16.18	17.17	18.18	19.17	20.21	21.42	22.46
Nieder-Ohmen		8.21	9.21		11.21		13.21		15.21		17.21		19.21	20.25	21.46	22.50	8.21	9.21		11.21		13.21		15.21		17.21		19.21	20.25	21.46	22.50
Burg- und Nieder-Gemünden		8.26	9.26	10.26	11.26	12.26	13.26	14.26	15.26	16.26	17.26	18.26	19.26	20.30	21.51	22.55	8.26	9.26	10.26	11.26	12.26	13.26	14.26	15.26	16.26	17.26	18.26	19.26	20.30	21.51	22.55
Ehringshausen (Oberhess)		8.35	9.35	10.35	11.35	12.35	13.35	14.35	15.35	16.35	17.35	18.35	19.35	20.34	21.57	23.06	8.35	9.35	10.35	11.35	12.35	13.35	14.35	15.35	16.35	17.35	18.35	19.35	20.34	21.57	23.06
Zell-Romrod		8.43	9.43	10.43	11.43	12.43	13.43	14.43	15.43	16.43	17.43	18.43	19.43	20.42	22.05	23.14	8.43	9.43	10.43	11.43	12.43	13.43	14.43	15.43	16.43	17.43	18.43	19.43	20.42	22.05	23.14
Alsfeld (Oberhess)		8.50	9.50	10.50	11.50	12.50	13.50	14.50	15.50	16.50	17.50	18.50	19.50	20.56	22.19	23.19	8.50	9.50	10.50	11.50	12.50	13.50	14.50	15.50	16.50	17.50	18.50	19.50	20.56	22.19	23.19
Lauterbach (Hess) Nord	an	9.03	10.03	11.03	12.03	13.03	14.03	15.03	16.03	17.03	18.03	19.03	20.03	21.09	22.32		9.03	10.03	11.03	12.03	13.03	14.03	15.03	16.03	17.03	18.03	19.03	20.03	21.09	22.32	
VB-91 zum Hoherodskopf	ab		10.10		12.10		14.10		16.10		18.10		20.10		22.10	23.14		10.10		12.10		14.10		16.10		18.10		20.10		22.10	23.14
VB-90 nach Hartmannsh./Stochk.	ab	9.10		11.10		13.10		15.10		17.14		19.10		21.10		23.14	9.10		11.10		13.10		15.10		17.14		19.10		21.10		23.14
VB-90 von Hartmannsh./Stochk.	an		9.52		11.52		13.52		15.52		17.52		19.52		21.52	23.14		9.52		11.52		13.52		15.52		17.52		19.52		21.52	23.14
VB-91 vom Hoherodskopf	an			11.48		13.48		15.48		17.48		19.48		21.48		23.14			11.48		13.48		15.48		17.48		19.48		21.48		23.14
Lauterbach (Hess) Nord	ab	9.04	10.04	11.04	12.04	13.04	14.04	15.04	16.04	17.04	18.04	19.04	20.08	21.09	22.37		9.04	10.04	11.04	12.04	13.04	14.04	15.04	16.04	17.04	18.04	19.04	20.08	21.09	22.37	
Angersbach		9.07	10.07	11.07	12.07	13.07	14.07	15.07	16.07	17.07	18.07	19.07	20.11	21.13	22.40		9.07	10.07	11.07	12.07	13.07	14.07	15.07	16.07	17.07	18.07	19.07	20.11	21.13	22.40	
Bad Salzschlif		9.11	10.11	11.11	12.11	13.11	14.11	15.11	16.11	17.11	18.11	19.11	20.15	21.21	22.44		9.11	10.11	11.11	12.11	13.11	14.11	15.11	16.11	17.11	18.11	19.11	20.15	21.21	22.44	
Großenlüder		9.17	10.17	11.17	12.17	13.17	14.17	15.17	16.17	17.17	18.17	19.17	20.27	21.27	22.49		9.17	10.17	11.17	12.17	13.17	14.17	15.17	16.17	17.17	18.17	19.17	20.27	21.27	22.49	
Oberbimbach		9.20	10.20	11.20	12.20	13.20	14.20	15.20	16.20	17.20	18.20	19.20	20.30	21.30	22.52		9.20	10.20	11.20	12.20	13.20	14.20	15.20	16.20	17.20	18.20	19.20	20.30	21.30	22.52	
Fulda	an	9.30	10.30	11.30	12.30	13.30	14.30	15.30	16.30	17.30	18.30	19.30	20.39	21.39	23.01		9.30	10.30	11.30	12.30	13.30	14.30	15.30	16.30	17.30	18.30	19.30	20.39	21.39	23.01	

Samstag													Sonn- und Feiertag																		
Fulda	ab	7.33	8.33	9.33	10.33	11.33	12.33	13.33	14.33	15.33	16.33	17.33	18.33	20.10	21.01	22.09	8.33	9.33	10.33	11.33	12.33	13.33	14.33	15.33	16.33	17.33	18.33	20.10	21.01	22.09	
Oberbimbach		7.42	8.42	9.42	10.42	11.42	12.42	13.42	14.42	15.42	16.42	17.42	18.42	20.20	21.10	22.18	8.42	9.42	10.42	11.42	12.42	13.42	14.42	15.42	16.42	17.42	18.42	20.20	21.10	22.18	
Großenlüder		7.47	8.47	9.47	10.47	11.47	12.47	13.47	14.47	15.47	16.47	17.47	18.47	20.24	21.13	22.22	8.47	9.47	10.47	11.47	12.47	13.47	14.47	15.47	16.47	17.47	18.47	20.24	21.13	22.22	
Bad Salzschlif		7.53	8.53	9.53	10.53	11.53	12.53	13.53	14.53	15.53	16.53	17.53	18.53	20.30	21.19	22.28	8.53	9.53	10.53	11.53	12.53	13.53	14.53	15.53	16.53	17.53	18.53	20.30	21.19	22.28	
Angersbach		7.56	8.56	9.56	10.56	11.56	12.56	13.56	14.56	15.56	16.56	17.56	18.56	20.34	21.23	22.31	8.56	9.56	10.56	11.56	12.56	13.56	14.56	15.56	16.56	17.56	18.56	20.34	21.23	22.31	
Lauterbach (Hess) Nord	an	7.59	8.59	9.59	10.59	11.59	12.59	13.59	14.59	15.59	16.59	17.59	18.59	20.37	21.26	22.35	8.59	9.59	10.59	11.59	12.59	13.59	14.59	15.59	16.59	17.59	18.59	20.37	21.26	22.35	
VB-91 zum Hoherodskopf	ab		10.10		12.10		14.10		16.10		18.10		20.10		22.10	23.14		10.10		12.10		14.10		16.10		18.10		20.10		22.10	23.14
VB-90 nach Hartmannsh./Stochk.	ab	9.10		11.10		13.10		15.10		17.14		19.10		21.10		23.14	9.10		11.10		13.10		15.10		17.14		19.10		21.10		23.14
VB-90 von Hartmannsh./Stochk.	an		9.52		11.52		13.52		15.52		17.52		19.52		21.52	23.14		9.52		11.52		13.52		15.52		17.52		19.52		21.52	23.14
VB-91 vom Hoherodskopf	an			11.48		13.48		15.48		17.48		19.48		21.48		23.14			11.48		13.48		15.48		17.48		19.48		21.48		23.14
Lauterbach (Hess) Nord	ab	8.05	9.05	10.05	11.05	12.05	13.05	14.05	15.05	16.05	17.05	18.05	19.05	20.37	21.27	22.36	8.05	9.05	10.05	11.05	12.05	13.05	14.05	15.05	16.05	17.05	18.05	19.05	20.37	21.27	22.36
Alsfeld (Oberhess)		8.19	9.19	10.19	11.19	12.19	13.19	14.19	15.19	16.19	17.19	18.19	19.19	20.58	21.41	22.51	8.19	9.19	10.19	11.19	12.19	13.19	14.19	15.19	16.19	17.19	18.19	19.19	20.58	21.41	22.51
Zell-Romrod		8.25	9.25	10.25	11.25	12.25	13.25	14.25	15.25	16.25	17.25	18.25	19.25	21.04	21.47	22.57	8.25	9.25	10.25	11.25	12.25	13.25	14.25	15.25	16.25	17.25	18.25	19.25	21.04	21.47	22.57
Ehringshausen (Oberhess)		8.33	9.33																												





Samstag												Sonn- und Feiertag														
Gießen	ab	8.09	9.09	10.09	11.09	12.09	13.20	14.09	15.09	16.09	17.09	18.09	19.09	8.09	10.09	11.09	12.09	13.20	14.09	15.09	16.09	17.09	18.09	19.09	20.09	22.09
Gießen Erdkauter Weg		8.12	9.12	10.12	11.12	12.12	13.24	14.12	15.12	16.12	17.12	18.12	19.12	8.12	10.12	11.12	12.12	13.24	14.12	15.12	16.12	17.12	18.12	19.12	20.12	22.12
Wattenborn-Steinberg		8.16	9.16	10.16	11.16	12.16	13.28	14.16	15.16	16.16	17.16	18.16	19.16	8.16	10.16	11.16	12.16	13.28	14.16	15.16	16.16	17.16	18.16	19.16	20.16	22.16
Garbenteich		8.19	9.19	10.19	11.19	12.19	13.31	14.19	15.19	16.19	17.19	18.19	19.19	8.19	10.19	11.19	12.19	13.31	14.19	15.19	16.19	17.19	18.19	19.19	20.19	22.19
Lich (Oberhess)		8.31	9.31	10.31	11.31	12.31	13.39	14.31	15.31	16.31	17.31	18.31	19.31	8.31	10.31	11.31	12.31	13.39	14.31	15.31	16.31	17.31	18.31	19.31	20.31	22.27
Langsdorf (Oberhess)		8.35	9.35	10.35	11.35	12.35	13.43	14.35	15.35	16.35	17.35	18.35	19.35	8.35	10.35	11.35	12.35	13.43	14.35	15.35	16.35	17.35	18.35	19.35	20.35	22.31
Hungen	an	8.38	9.38	10.38	11.38	12.38	13.46	14.38	15.38	16.38	17.38	18.38	19.38	8.38	10.38	11.38	12.38	13.46	14.38	15.38	16.38	17.38	18.38	19.38	20.38	22.34
☞ VB-92 zum Hoherodskopf	ab	8.45		10.45		13.15		15.15						8.45	10.45		13.15		15.15							
Hungen	ab	8.39	9.39	10.39	11.39	12.39	13.46	14.39	15.39	16.39	17.39	18.39	19.39	8.39	10.39	11.39	12.39	13.46	14.39	15.39	16.39	17.39	18.39	19.39	20.39	22.34
Trais-Horloff		8.43	9.43	10.43	11.43	12.43	13.51	14.43	15.43	16.43	17.43	18.43	19.43	8.43	10.43	11.43	12.43	13.51	14.43	15.43	16.43	17.43	18.43	19.43	20.43	22.39
Ober-Widdersheim		8.47	9.47	10.47	11.47	12.47	13.54	14.47	15.47	16.47	17.47	18.47	19.47	8.47	10.47	11.47	12.47	13.54	14.47	15.47	16.47	17.47	18.47	19.47	20.47	22.42
Borsdorf (Hess)		8.51	9.51	10.51	11.51	12.51	13.58	14.51	15.51	16.51	17.51	18.51	19.51	8.51	10.51	11.51	12.51	13.58	14.51	15.51	16.51	17.51	18.51	19.51	20.51	22.46
Nidda	an	8.55	9.55	10.55	11.55	12.55	14.02	14.55	15.55	16.55	17.55	18.55	19.55	8.55	10.55	11.55	12.55	14.02	14.55	15.55	16.55	17.55	18.55	19.55	20.55	22.51
☞ VB-93 zum Hoherodskopf	ab	9.06		11.06		13.06		15.06		17.06				9.06	11.06		13.06		15.06		17.06					
☞ VB-93 vom Hoherodskopf	an			10.55		12.55		14.55		16.55		18.55				10.55		12.55		14.55		16.55		18.55		
Nidda	ab	9.03	10.03	11.03	12.03	13.03	14.04	15.03	16.03	17.03	18.03	19.03	20.03	9.03	11.03	12.03	13.03	14.04	15.03	16.03	17.03	18.03	19.03		21.03	23.03
Ranstadt		9.09	10.09	11.09	12.09	13.09	14.10	15.09	16.09	17.09	18.09	19.09	20.09	9.09	11.09	12.09	13.09	14.10	15.09	16.09	17.09	18.09	19.09		21.09	23.09
Effolderbach		9.13	10.13	11.13	12.13	13.13	14.14	15.13	16.13	17.13	18.13	19.13	20.13	9.13	11.13	12.13	13.13	14.14	15.13	16.13	17.13	18.13	19.13		21.13	23.13
Glauburg-Stockheim	an	9.14	10.14	11.14	12.14	13.14	14.15	15.14	16.14	17.14	18.14	19.14	20.14	9.14	11.14	12.14	13.14	14.15	15.14	16.14	17.14	18.14	19.14		21.14	23.14
☞ VB-94 vom Hoherodskopf	ab			10.55		12.55		14.55		16.55		18.55				10.55		12.55		14.55		16.55		18.55		
Glauburg-Stockheim	ab	9.15	10.15	11.15	12.15	13.15	14.16	15.15	16.15	17.15	18.15	19.15	20.15	9.15	11.15	12.15	13.15	14.16	15.15	16.15	17.15	18.15	19.15		21.15	23.15
Bleichenbach (Oberh)		9.19	10.19	11.19	12.19	13.19	14.20	15.19	16.19	17.19	18.19	19.19	20.19	9.19	11.19	12.19	13.19	14.20	15.19	16.19	17.19	18.19	19.19		21.19	23.19
Büches-Düdelshem		9.22	10.22	11.22	12.22	13.22	14.23	15.22	16.22	17.22	18.22	19.22	20.22	9.22	11.22	12.22	13.22	14.23	15.22	16.22	17.22	18.22	19.22		21.22	23.22
Büdingen (Oberhess)		9.31	10.31	11.31	12.31	13.31	14.31	15.31	16.31	17.31	18.31	19.31	20.31	9.31	11.31	12.31	13.31	14.31	15.31	16.31	17.31	18.31	19.31		21.31	23.26
Mittel-Gründau		9.39	10.39	11.39	12.39	13.39	14.39	15.39	16.39	17.39	18.39	19.39	20.39	9.39	11.39	12.39	13.39	14.39	15.39	16.39	17.39	18.39	19.39		21.39	23.33
Lieblös		9.43	10.43	11.43	12.43	13.43	14.43	15.43	16.43	17.43	18.43	19.43	20.43	9.43	11.43	12.43	13.43	14.43	15.43	16.43	17.43	18.43	19.43		21.43	23.37
Gelnhausen	an	9.48	10.48	11.48	12.48	13.48	14.48	15.48	16.48	17.48	18.48	19.48	20.48	9.48	11.48	12.48	13.48	14.48	15.48	16.48	17.48	18.48	19.48		21.48	23.42

Samstag												Sonn- und Feiertag															
Gelnhausen	ab	8.12	9.12	10.12	11.12	12.12	13.12	14.12	15.12	16.12	17.12	18.12	19.12	8.12	10.12	11.12	12.12	13.12	14.12	15.12	16.12	17.12	18.12	19.12	20.12	22.12	
Lieblös		8.17	9.17	10.17	11.17	12.17	13.17	14.17	15.17	16.17	17.17	18.17	19.17	8.17	10.17	11.17	12.17	13.17	14.17	15.17	16.17	17.17	18.17	19.17	20.17	22.17	
Mittel-Gründau		8.21	9.21	10.21	11.21	12.21	13.21	14.21	15.21	16.21	17.21	18.21	19.21	8.21	10.21	11.21	12.21	13.21	14.21	15.21	16.21	17.21	18.21	19.21	20.21	22.21	
Büdingen (Oberhess)		8.29	9.29	10.29	11.29	12.29	13.29	14.29	15.29	16.29	17.29	18.29	19.29	8.29	10.29	11.29	12.29	13.29	14.29	15.29	16.29	17.29	18.29	19.29	20.29	22.29	
Büches-Düdelshem		8.32	9.32	10.32	11.32	12.32	13.32	14.32	15.32	16.32	17.32	18.32	19.32	8.32	10.32	11.32	12.32	13.32	14.32	15.32	16.32	17.32	18.32	19.32	20.32	22.32	
Bleichenbach (Oberh)		8.36	9.36	10.36	11.36	12.36	13.36	14.36	15.36	16.36	17.36	18.36	19.36	8.36	10.36	11.36	12.36	13.36	14.36	15.36	16.36	17.36	18.36	19.36	20.36	22.36	
Glauburg-Stockheim	an	8.39	9.39	10.39	11.39	12.39	13.39	14.39	15.39	16.39	17.39	18.39	19.39	8.39	10.39	11.39	12.39	13.39	14.39	15.39	16.39	17.39	18.39	19.39	20.39	22.39	
☞ VB-94 zum Hoherodskopf	ab	8.45	10.00		12.00		14.00		16.00					8.45		12.00		14.00		16.00							
Glauburg-Stockheim	ab	8.40	9.40	10.40	11.40	12.40	13.40	14.40	15.40	16.40	17.40	18.40	19.40	8.40	10.40	11.40	12.40	13.40	14.40	15.40	16.40	17.40	18.40	19.40	20.40	22.40	
Effolderbach		8.42	9.42	10.42	11.42	12.42	13.42	14.42	15.42	16.42	17.42	18.42	19.42	8.42	10.42	11.42	12.42	13.42	14.42	15.42	16.42	17.42	18.42	19.42	20.42	22.42	
Ranstadt		8.45	9.45	10.45	11.45	12.45	13.45	14.45	15.45	16.45	17.45	18.45	19.45	8.45	10.45	11.45	12.45	13.45	14.45	15.45	16.45	17.45	18.45	19.45	20.45	22.45	
Nidda	an	8.52	9.51	10.51	11.51	12.51	13.51	14.51	15.51	16.51	17.51	18.51	19.51	8.51	10.51	11.51	12.51	13.51	14.51	15.51	16.51	17.51	18.51	19.51	20.51	22.51	
☞ VB-93 zum Hoherodskopf	ab	9.06		11.06		13.06		15.06		17.06				9.06	11.06		13.06		15.06		17.06						
☞ VB-93 vom Hoherodskopf	an			10.55		12.55		14.55		16.55		18.55				10.55		12.55		14.55		16.55		18.55			
Nidda	ab	9.05	10.05	11.05	12.05	13.05	14.05	15.05	16.05	17.05	18.05	19.05	20.05	9.05	11.05	12.05	13.05	14.05	15.05	16.05	17.05	18.05	19.05		21.05	23.05	
Borsdorf (Hess)		9.09	10.09	11.09	12.09	13.09	14.09	15.09	16.09	17.09	18.09	19.09	20.09	9.09	11.09	12.09	13.09	14.09	15.09	16.09	17.09	18.09	19.09		21.09	23.09	
Ober-Widdersheim		9.13	10.13	11.13	12.13	13.13	14.13	15.13	16.13	17.13	18.13	19.13	20.13	9.13	11.13	12.13	13.13	14.13	15.13	16.13	17.13	18.13	19.13		21.13	23.13	
Trais-Horloff		9.16	10.16	11.16	12.16	13.16	14.16	15.16	16.16	17.16	18.16	19.16	20.16	9.16	11.16	12.16	13.16	14.16	15.16	16.16	17.16	18.16	19.16		21.16	23.16	
Hungen	an	9.20	10.20	11.20	12.20	13.20	14.20	15.20	16.20	17.20	18.20	19.20	20.20	9.17	10.20	11.20	12.20	13.20	14.20	15.20	16.20	17.20	18.20	19.20		21.17	23.17
☞ VB-92 vom Hoherodskopf	an			10.40		13.10</																					





Liniennummer	Samstag												Sonn- und Feiertag												
	RE50	RE50	RE50	RE50	RE50	RE50	RE50	RE50	RE50	RE50	RE50	RE50	RE50	RE50	RE50	RE50	RE50	RE50	RE50	RE50	RE50	RE50			
Fulda	ab 8.07	9.07	10.07	11.07	12.07	13.07	14.07	15.07	16.07	17.07	18.07	19.07	8.07	9.07	10.07	11.07	12.07	13.07	14.07	15.07	16.07	17.07	18.07	19.07	20.07
Neuhof	8.18	9.18	10.18	11.18	12.18	13.18	14.18	15.18	16.18	17.18	18.18	19.18	8.18	9.18	10.18	11.18	12.18	13.18	14.18	15.18	16.18	17.18	18.18	19.18	20.18
Flieden	8.23	9.23	10.23	11.23	12.23	13.23	14.23	15.23	16.23	17.23	18.23	19.23	8.23	9.23	10.23	11.23	12.23	13.23	14.23	15.23	16.23	17.23	18.23	19.23	20.23
Schlüchtern	8.30	9.30	10.30	11.30	12.30	13.30	14.30	15.30	16.30	17.30	18.30	19.30	8.30	9.30	10.30	11.30	12.30	13.30	14.30	15.30	16.30	17.30	18.30	19.30	20.30
Steinau a.d.Str.	8.36	9.36	10.36	11.36	12.36	13.36	14.36	15.36	16.36	17.36	18.36	19.36	8.36	9.36	10.36	11.36	12.36	13.36	14.36	15.36	16.36	17.36	18.36	19.36	20.36
Bad Soden-Salmünster	8.41	9.41	10.41	11.41	12.41	13.41	14.41	15.41	16.41	17.41	18.41	19.41	8.41	9.41	10.41	11.41	12.41	13.41	14.41	15.41	16.41	17.41	18.41	19.41	20.41
Wächtersbach	an 8.46	9.46	10.46	11.46	12.46	13.46	14.46	15.46	16.46	17.46	18.46	19.46	8.46	9.46	10.46	11.46	12.46	13.46	14.46	15.46	16.46	17.46	18.46	19.46	20.46
VB-95 Wächtersbach Busbf	ab 9.20	10.20		12.00			15.00			17.00			9.20	10.20		12.00			15.00			17.00			
VB-95 Hartmannshain Lauterb. Str.an	9.57	10.57		12.37			15.37			17.37			9.57	10.57		12.37			15.37			17.37			
VB-95 Hoherodskopf	an 10.30	11.30		13.10			16.10			18.10			10.30	11.30		13.10			16.10			18.10			
VB-95 Hoherodskopf	ab			10.37	11.37		13.32			16.32		18.32				10.37	11.37		13.32			16.32		18.32	
VB-95 Hartmannshain Lauterb. Str.ab				10.59	11.59		13.54			16.54		18.54				10.59	11.59		13.54			16.54		18.54	
VB-95 Wächtersbach Busbf	an			11.30	12.30		14.25			17.25		19.25				11.30	12.30		14.25			17.25		19.25	
Wächtersbach	ab 8.46	9.46	10.46	11.46	12.46	13.46	14.46	15.46	16.46	17.46	18.46	19.46	8.46	9.46	10.46	11.46	12.46	13.46	14.46	15.46	16.46	17.46	18.46	19.46	20.46
Geinhausen	ab 8.53	9.53	10.53	11.53	12.53	13.53	14.53	15.53	16.53	17.53	18.53	19.53	8.53	9.53	10.53	11.53	12.53	13.53	14.53	15.53	16.53	17.53	18.53	19.53	20.53
Geinhausen	ab 8.53	9.53	10.53	11.53	12.53	13.53	14.53	15.53	16.53	17.53	18.53	19.53	8.53	9.53	10.53	11.53	12.53	13.53	14.53	15.53	16.53	17.53	18.53	19.53	20.53
Langenselbold	9.00	10.00	11.00	12.00	13.00	14.00	15.00	16.00	17.00	18.00	19.00	20.00	9.00	10.00	11.00	12.00	13.00	14.00	15.00	16.00	17.00	18.00	19.00	20.00	21.00
Hanau Hbf	9.09	10.09	11.09	12.09	13.09	14.09	15.09	16.09	17.09	18.09	19.09	20.09	9.09	10.09	11.09	12.09	13.09	14.09	15.09	16.09	17.09	18.09	19.09	20.09	21.09
Offenbach Hbf	9.17	10.17	11.17	12.17	13.17	14.17	15.17	16.17	17.17	18.17	19.17	20.18	9.17	10.17	11.17	12.17	13.17	14.17	15.17	16.17	17.17	18.17	19.17	20.18	21.17
Frankfurt (Main) Süd	9.23	10.23	11.23	12.23	13.23	14.23	15.23	16.23	17.23	18.23	19.23	20.23	9.23	10.23	11.23	12.23	13.23	14.23	15.23	16.23	17.23	18.23	19.23	20.23	21.23
Frankfurt (Main) Hbf	an 9.28	10.28	11.28	12.28	13.28	14.28	15.28	16.28	17.28	18.28	19.28	20.28	9.28	10.28	11.28	12.28	13.28	14.28	15.28	16.28	17.28	18.28	19.28	20.28	21.28

Liniennummer	Samstag												Sonn- und Feiertag														
	RE50	RE50	RB51	RE50	RE50	RB51	RE50	RB51	RE50	RE50	RE50	RE50	RE50	RE50	RB51	RE50	RE50	RB51	RE50	RE50	RE50	RE50	RE50	RE50			
Frankfurt (Main) Hbf	ab 8.26	9.26	10.42	11.26	12.26	13.42	14.26	15.42	16.26	17.26	18.26	19.26	8.26	9.26	10.42	11.26	12.26	13.42	14.26	15.42	16.26	17.26	18.26	19.26	20.27		
Frankfurt (Main) Süd	8.33	9.33	10.48	11.33	12.33	13.48	14.33	15.48	16.33	17.33	18.33	19.33	8.33	9.33	10.48	11.33	12.33	13.48	14.33	15.48	16.33	17.33	18.33	19.33	20.33		
Offenbach Hbf	8.38	9.38	10.53	11.38	12.38	13.53	14.38	15.53	16.38	17.38	18.38	19.38	8.38	9.38	10.53	11.38	12.38	13.53	14.38	15.53	16.38	17.38	18.38	19.38	20.38		
Hanau Hbf	8.48	9.48	11.03	11.48	12.48	14.03	14.48	16.03	16.48	17.48	18.48	19.48	8.48	9.48	11.03	11.48	12.48	14.03	14.48	16.03	16.48	17.48	18.48	19.48	20.48		
Langenselbold	8.56	9.56	11.16	11.56	12.56	14.16	14.56	16.16	16.56	17.56	18.56	19.56	8.56	9.56	11.16	11.56	12.56	14.16	14.56	16.16	16.56	17.56	18.56	19.56	20.56		
Geinhausen	an 9.02	10.02	11.30	12.02	13.02	14.31	15.02	16.28	17.02	18.02	19.02	20.02	9.02	10.02	11.30	12.02	13.02	14.31	15.02	16.28	17.02	18.02	19.02	20.02	21.02		
Geinhausen	ab 9.03	10.03	11.30	12.03	13.03	14.31	15.03	16.29	17.03	18.03	19.03	20.03	9.03	10.03	11.30	12.03	13.03	14.31	15.03	16.29	17.03	18.03	19.03	20.03	21.03		
Wächtersbach	an 9.10	10.10	11.42	12.10	13.10	14.42	15.10	16.41	17.10	18.10	19.10	20.10	9.10	10.10	11.42	12.10	13.10	14.42	15.10	16.41	17.10	18.10	19.10	20.10	21.10		
VB-95 Wächtersbach Busbf	ab 9.20	10.20	12.00			15.00			17.00			9.20	10.20	12.00			15.00			17.00							
VB-95 Hartmannshain Lauterb. Str.an	9.57	10.57	12.37			15.37			17.37			9.57	10.57	12.37			15.37			17.37							
VB-95 Hoherodskopf	an 10.30	11.30	13.10			16.10			18.10			10.30	11.30	13.10			16.10			18.10							
VB-95 Hoherodskopf	ab			10.37	11.37		13.32			16.32		18.32				10.37	11.37		13.32			16.32		18.32			
VB-95 Hartmannshain Lauterb. Str.ab				10.59	11.59		13.54			16.54		18.54				10.59	11.59		13.54			16.54		18.54			
VB-95 Wächtersbach Busbf	an			11.30	12.30		14.25			17.25		19.25				11.30	12.30		14.25			17.25		19.25			
Wächtersbach	ab 9.10	10.10		12.10	13.10		15.10			17.10	18.10	19.10	20.10	9.10	10.10		12.10	13.10		15.10			17.10	18.10	19.10	20.10	21.10
Bad Soden-Salmünster	9.15	10.15		12.15	13.15		15.15			17.15	18.15	19.15	20.15	9.15	10.15		12.15	13.15		15.15			17.15	18.15	19.15	20.15	21.15
Steinau a.d.Str.	9.21	10.21		12.21	13.21		15.21			17.21	18.21	19.21	20.21	9.21	10.21		12.21	13.21		15.21			17.21	18.21	19.21	20.21	21.21
Schlüchtern	9.27	10.27		12.27	13.27		15.27			17.27	18.27	19.27	20.27	9.27	10.27		12.27	13.27		15.27			17.27	18.27	19.27	20.27	21.27
Flieden	9.35	10.35		12.35	13.35		15.35			17.35	18.35	19.35	20.35	9.35	10.35		12.35	13.35		15.35			17.35	18.35	19.35	20.35	21.35
Neuhof	9.39	10.39		12.39	13.39		15.39			17.39	18.39	19.39	20.39	9.39	10.39		12.39	13.39		15.39			17.39	18.39	19.39	20.39	21.39
Fulda	an 9.49	10.49		12.49	13.49		15.49			17.49	18.49	19.49	20.49	9.49	10.49		12.49	13.49		15.49			17.49	18.49	19.49	20.49	21.49

Während der Vulkan-Express-Saison kann es zu Baumaßnahmen mit Schienenersatzverkehr (keine Radmitnahme) kommen. Bitte informieren Sie sich vor Fahrtantritt auf [www.rmv.de](http://www.rmv.de)

Alle in dieser Broschüre dargestellten Bahnfahrpläne sind Fahrplanauszüge, in denen vorrangig die Fahrten mit Umstiegsmöglichkeiten zum Vulkan-Express dargestellt werden. Detaillierte und immer die aktuellsten Bahnfahrpläne erhalten Sie im Internet unter [www.vgo.de](http://www.vgo.de) und [www.rmv.de](http://www.rmv.de) oder in einem der VGO-ServiceZentren.





S6

Frankfurt · Bad Vilbel · Dortelweil · Groß-Karben · Okarben · Nieder-Wöllstadt · Bruchenbrücken · Friedberg (Hess) ↔



RMV-Servicetelefon: 069 / 24 24 80 24

Samstag, Sonn- und Feiertag

Table with 25 columns (stations) and 25 rows (stations). Includes 'Hinweise' and 'ab'/'an' indicators. Shows departure times for various stations from Friedberg (Hess) to Frankfurt (Main) Süd.

Samstag, Sonn- und Feiertag

Table with 25 columns (stations) and 25 rows (stations). Shows arrival times for various stations from Frankfurt (Main) Süd to Friedberg (Hess).

↳ = sonn- und feiertags 1 bis 2 Min. später zwischen Friedberg und Frankfurt-Eschenheim

Während der Vulkan-Express-Saison kann es zu Baumaßnahmen mit Schienenersatzverkehr (keine Radmitnahme) kommen. Bitte informieren Sie sich vor Fahrtantritt auf www.rmv.de

Alle in dieser Broschüre dargestellten Bahnfahrpläne sind Fahrplanauszüge, in denen vorrangig die Fahrten mit Umstiegsmöglichkeiten zum Vulkan-Express dargestellt werden. Detaillierte und immer die aktuellsten Bahnfahrpläne erhalten Sie im Internet unter www.vgo.de und www.rmv.de oder in einem der VGO-ServiceZentren.



## RADFAHRSPASS MIT DEM VULKAN-EXPRESS

Vulkanradweg bei Herbstein

Ob geübte Hobbybikerin oder absoluter Gelegenheitsradler: Die Region Vogelsberg bietet für alle, die gerne in die Pedale treten, jede Menge Erlebnispotenzial. Wie wär's zum Beispiel mit einer weitestgehend entspannten Abfahrt auf dem Südbahnradweg von Hartmannshain nach Wächtersbach – oder einer etwas größeren Herausforderung auf dem Vulkanradweg! Mit dem Vogelsberger Vulkan-Express planen Sie Ihre Etappen, wie sie Ihren Wünschen entsprechen.

## VULKANRADWEG 94 km | | [www.vulkanradweg.de](http://www.vulkanradweg.de)

### FEINER BELAG FÜR RELAXTES RADELN

Auf insgesamt 94 Kilometern bietet sie alles, was die Vulkan-Region ausmacht: Die Strecke zwischen Schlitz im östlichen Vogelsbergkreis und Altenstadt-Höchst im Wetteraukreis lässt Sie sowohl die Hochflächen des Naturparks als auch die Täler der Nidder erleben. Außerdem begegnen Sie während der Fahrt schmucken Fachwerkstädten, beeindruckenden Schlössern und spannenden Burgruinen. Auf der ersten Hälfte der Route geht es stetig bergauf, ab dem buchstäblichen Höhepunkt Hartmannshain heißt es dann: relaxt herab!

### Mit dem Vulkan-Express zum Vulkanradweg:



Schlitz · Bad Salzschlirf · Wartenberg · Lauterbach · Herbstein · Grebenhain · Hartmannshain · Gedern · Hirzenhain · Ortenberg · Stockheim



Stockheim · Ortenberg · Hirzenhain · Gedern · Hartmannshain




Hartmannshain · Hochwaldhausen



Schlitz · Bad Salzschlirf · Wartenberg · Lauterbach · Herbstein · Hochwaldhausen

### TIPP:

Besonderes Fahrvergnügen kommt dank des feinen Wegbelags auf, der die Strecke auch für Inlineskater und Longboarder höchst attraktiv macht.







Aussichtspunkt "Gronauer Hof" an der Niddaroute

## REGIONALPARK NIDDAROUTE 120 km |

[www.niddaroute.de](http://www.niddaroute.de) | [www.regionalpark-rheinmain.de](http://www.regionalpark-rheinmain.de) (Teil des Radfernwegs R4)

### VON DER QUELLE BIS ZUR MÜNDUNG

Sie beginnt hoch oben im Vogelsberg und endet tief unten am Main: Die Niddaroute besticht auf insgesamt 120 Kilometern nicht nur durch zahlreiche Naturschutzgebiete, sondern auch durch viele Erlebnispunkte. Zu letzteren gehören in jedem Fall die Fachwerkstädte Schotten und Nidda. Doch auch Attraktionen wie die Mineralquellen in Bad Salzhausen und Bad Vilbel, Kunstinstallationen in Florstadt oder der „Dom der Wetterau“ in Ilbenstadt sind allemal einen Halt wert.

### Mit dem Vulkan-Express zur Niddaroute:



Nieder-Wöllstadt · Assenheim · Nieder-Florstadt · Ober-Florstadt · Staden · Nieder-Mockstadt · Ranstadt · Nidda · Kohden · Unter-Schmitten · Ober-Schmitten · Eichelsdorf · Rainrod · Schotten



Hoherodskopf (weiter mit dem Rad zur Niddaquelle, ca. 3 km)

## VOGELSBERGER SÜDBAHNRADWEG 35 km |



Birsteiner Lok

### VIEL „BERGAB“ – MIT ÜBERRASCHUNGEN

Der Startpunkt liegt circa 570, der Endpunkt nur 180 Meter über NN: Eine Tour auf der kaum noch erkennbaren ehemaligen Bahntrasse verspricht auf den ersten Blick pures „Rollenlassen“. Doch hin und wieder müssen Sie auf der insgesamt 35 Kilometer langen Strecke zwischen Hartmannshain und Wächtersbach dann doch ordentlich strampeln. Die kurzen Steigungen lassen sich aber schnell bewältigen. Und so haben Sie genügend Zeit, ganz entspannt die abwechslungsreiche Mittelgebirgslandschaft zu genießen.

### Mit dem Vulkan-Express zum Südbahnradweg:



Hartmannshain



Wächtersbach · Brachtal · Birstein · Hartmannshain

## BAHNRADWEG HESSEN 310 km | | [www.bahnradweg-hessen.de](http://www.bahnradweg-hessen.de)

### VON BAHNTRASSE ZU BAHNTRASSE

Wer seine Touren auf dem Vulkanradweg und Südbahnradweg verlängern möchte, hat die Möglichkeit, in Richtung Fulda, Bad Hersfeld oder in die Rhön weiterzufahren. Als Wegweiser dienen die Tafeln des BahnRadwegs Hessen, der die schönsten Routen des Landes zu einem einzigartigen durchgängig markierten Radweg vereint – und das inklusive alternativer Routenführungen. Dank des Verlaufs auf ehemaligen Bahntrassen sind auf dem BahnRadweg Hessen auch ungeübte Radler bestens aufgehoben – und zum Genuss von Stadt und Land auf insgesamt über 300 Kilometern eingeladen.

### TIPP:

Entlang des Milseburgradwegs zwischen Fulda und Gersfeld verkehrt während der Saison an Samstagen sowie Sonn- und Feiertagen der ebenfalls mit einem Radanhänger ausgestattete Rhön-Rad-Bus (Linie 90). Alle Infos auf [LNG-Fulda.de](http://LNG-Fulda.de)





## ERFAHREN SIE WEITERE ROUTEN

Das war noch lange nicht alles! Planen Sie – nach Lust und Laune – auf eigene Faust viele weitere Touren mit dem Vogelsberger Vulkan-Express. Die dazu erforderlichen Informationen bieten Ihnen die regionalen Touristiker und Kommunen im Internet.



### LINK-TIPPS:

- [vulkanregion-vogelsberg.de](http://vulkanregion-vogelsberg.de)
- [tourismus.wetterau.de](http://tourismus.wetterau.de)
- [giessener-land.de](http://giessener-land.de)

### KELTENRADWEG

#### EINE ZEITREISE ZU KELTENFÜRSTEN

Am Glauberg entdeckten Archäologen 1994 unversehrte Gräber keltischer Fürsten mit reichen Grabbeigaben. Auf dieser 25 km langen Rundtour kommen Sie direkt am Grabhügel des Keltenfürsten vorbei. Am nächstgelegenen Bahnhof in Glauberg hält die Niddertalbahn (RB34).

[tourismus.wetterau.de](http://tourismus.wetterau.de)

### THEMEN-RADROUTE „RÖMER, RESIDENZEN, REFORMATOREN“

Die historischen Städte Laubach, Hungen, Lich und Grünberg erfahren Sie auf dieser 60 km langen Themen-Radroute. Schlösser und schmucke, von unterschiedlichsten Baustilen geprägte Altstädte begegnen Ihnen dabei genauso wie der römische Limes und Erinnerungen an Luthers Weg durch die Region. Alle Orte sind mit Bahn, Bus oder dem Vulkan-Express erreichbar. [www.3malr.de](http://www.3malr.de)

### DEUTSCHER LIMES-RADWEG

#### MITTEN HINEIN IN DIE RÖMERZEIT

Auf dem rund 800 km langen Limes-Radweg können Sie sich strampelnd auf den Spuren der Römer bewegen – immer entlang des einstigen Befestigungswalls. Allein auf dem 153 km langen hessischen Abschnitt erwarten Sie u. a. die Relikte von 18 großen und 31 kleinen Römerkastellen sowie über 200 Wachturmstellen. Der Limes-Radweg kreuzt in Staden die Niddaroute, führt durch die Horloffauen, an den Seen vorbei nach Hungen und schließlich vorbei an Lich. Dieser Bereich ist mit dem öffentlichen Personennahverkehr gut erreichbar und es besteht Anschluss an den Vulkan-Express. [www.limesstrasse.de](http://www.limesstrasse.de)

### WETTERAUER APFELWEIN- UND OBSTWIESENROUTE

Auf verschiedenen Rundrouten von 20 bis 45 km Länge können Sie die herrliche und im wahrsten Sinne des Wortes fruchtbare Landschaft der Wetterau näher kennenlernen. Ihr besonderes Kennzeichen sind ausgedehnte Obstwiesen mit berühmten Lagen, urige Gastronomie und beschauliche Dörfer. Begeben Sie sich auf eine interessante Tour zu den Quellen des Äpfelwois! [www.awor.de](http://www.awor.de)





## WANDERFREUDEN MIT DEM VULKAN-EXPRESS

**Die Vulkanregion Vogelsberg genießt den Ruf eines wahren Wanderparadieses.** Gemächliches Wandern wie auf dem Geopfad durch das Schwarzbachtal ist dort für Sie genauso möglich wie Ihre Fitness unter Beweis zu stellen, z. B. bei einer Mehrtagestour auf dem Vulkanring Vogelsberg.

Und natürlich gibt es unterwegs auch immer viel zu sehen – ob herrliche Natur oder interessante Sehenswürdigkeiten. Der Vogelsberger Vulkan-Express bedient stets zuverlässig und bequem das Ziel Ihrer Wanderwünsche.

### EXTRATOURNEN VOGELSBURG

Die folgenden Rundwege sind zertifizierte Premiumwege – ausgezeichnet mit dem Deutschen Wandersiegel. Spannende Naturerlebnisse begegnen Ihnen hier auf Schritt und Tritt.

[www.vulkanregion-vogelsberg.de/wandern](http://www.vulkanregion-vogelsberg.de/wandern)



## WEITBLICK-TOUR ULRICHSTEIN

12 km | | Start am Lindenplatz

### RUNDUM GUTE AUSSICHTEN

Herrliche Aussichtspunkte prägen diesen Rundweg rund um das hoch gelegene Ulrichstein. Auf Ihrer Wanderung durchqueren Sie das romantische „Gründchen“ und den Bachgrund des „Gilgbaches“ – ein Naturparadies mit knorrig-alten Buchen und moosüberwucherten Basaltsteinen. Weiter geht's vorbei am „Museum am Vorwerk“ und durch den Vogelsberggarten: In dieser botanischen Schauanlage können Sie sich an den Pflanzen der Region erfreuen. Ende und zugleich Höhepunkt Ihrer Tour ist der Ulrichsteiner Schlossberg (614 m) mit seiner Burgruine. Oben eröffnet sich Ihnen ein fantastischer Panoramablick bis ins Rhein-Main-Gebiet. Wiesenwege und wenig Asphalt über weitgehend ebenes Gelände machen diese Tour zu einem Gehvergnügen.



### H Ulrichstein Lindenplatz

VB-92 · VB-15 · VB-65 · VB-76 · VB-78

## BACHTOUR LAUTERBACH

16 km | | Start: Lauterbacher Stadtpark

### FLÜSTERNDE BÄCHLEIN UND RAUSCHENDE WÄLDER

Entlang klarer, ruhig dahinplätschernder Bäche, durch malerische Wald- und Wiesenlandschaften und über sanfte Hügel schlängelt sich dieser Rundweg. Auch ein Naturschutzgebiet liegt am Wegesrand. Über die historischen Schrittsteine kommen Sie trockenen Fußes über das Flüsschen Lauter, bevor Sie den Blick aufs Schloss Eisenbach genießen können. Mit ihren geringen Steigungen auf gut befestigten Pfaden und wenigen asphaltierten Wegen ist die Route ideal für Freizeitwanderer.



### H Lauterbach Nordbahnhof & Busbahnhof

VB-90 · VB-91 · VB-16 · VB-21 · VB-24 · VB-26 · VB-28 · VB-38 · VB-65 · 391 · 393

### RB 45 Vogelsbergbahn

Lauterbach Nordbahnhof  
→ VB-90 · VB-91



## GIPFELTOUR SCHOTTEN 14 km | | Start: Wanderportal Hoherodskopf

### HÖHEPUNKTE DER WANDERLUST

Beeindruckende Basaltformationen erwarten Sie bei dieser Erlebnistour über Wiesen und durch abwechslungsreiche Waldgebiete. Auf ihrem Verlauf nimmt die Tour Sie überdies mit auf vier der höchsten Gipfel im Hohen Vogelsberg: Hoherodskopf, Gackerstein, Platte und Bilstein. Für den mitunter recht steilen Aufstieg werden Sie mit herrlichen Aussichten belohnt. Für diese gipfelstürmende Tour sollten Sie also gut zu Fuß sein.



#### Hoherodskopf

VB-91 · VB-92 · VB-93 · VB-94 · VB-95 · VB-60

#### Breungeshain Waldsiedlung

VB-94 · VB-60

## HÖHENRUNDWEG NATURPARK 8 km |

Start: Infozentrum Hoherodskopf

### IN JEDER HINSICHT HÖCHST BEZAUBERND

Immer obenauf bewegen Sie sich auf diesem als „H-Weg“ bekannten Höhenrundweg. Diese abwechslungsreiche Rundtour ist zugleich der älteste und beliebteste Wanderweg im „Oberwald“. Kein Wunder, führt er Sie doch durch geradezu märchenhafte Wälder, vorbei an der legendenumrankten Niddaquelle und entlang des gespenstischen Hochmoors zu den Forellenteichen. Haben Sie noch Lust auf mehr, machen Sie einfach einen lohnenden Abstecher zum Taufstein und zum Geiselstein.

#### Hoherodskopf

VB-91 · VB-92 · VB-93 · VB-94 · VB-95 · VB-60

#### Breungeshain Jugendherberge

VB-92 · VB-93 · VB-94 · VB-95 · VB-60

#### Zum Taufstein

VB-91 · VB-95

#### Parkplatz Heide

VB-92



## ESCHENROD STAUSEETOUR 14 km |

Start: Sportplatz in Eschenrod

### EINTAUCHEN IN DIE LANDSCHAFTLICHE VIELFALT

Diese bezaubernde Tour überwältigt Sie geradezu durch ihre Fülle an unterschiedlichsten Landschaftseindrücken. Das bunte Spektrum reicht von schönen Aussichten auf die kleinräumige Vogelsberglandschaft über sattgrüne Laubwälder bis hin zu faszinierenden Panoramablicks auf den Taunus in der Ferne. Der Alteburgkopf, ein rauer Basaltschlot mit jungsteinzeitlicher Ringwallanlage, und riesige Mammutbäume sind nur einige der vielen Highlights im Verlauf der Tour. Für willkommene Abkühlung sorgt zudem der Niddastausee, der Sie zu einem Bad einlädt.

#### Eschenrod Ortsmitte

VB-60

#### Schotten Vulkaneum

VB-92 · VB-93 · VB-60 · VB-61 · VB-65 · 362 · 372

#### Rainrod Niddatalsperre

VB-93 · 362





**VON NATUR AUS EIN GENUSS**

Auf dieser Rundtour können Sie gleich zwei Naturschutzgebiete miteinander verbinden und Schritt für Schritt ihre Schönheit genießen. Vorbei an bunten Wiesen gelangen Sie zum Teich im Haißbachgrund, berühren aufgelassene kleine Basaltsteinbrüche und die Blockhalde. Den besonderen Charme dieser Tour macht ihre unmittelbare Naturnähe aus. Erleben Sie beim Durchwandern der Wälder und Naturschutzgebiete ihre unvergleichliche Stille und Abgeschlossenheit.

**H Eichelsdorf Bürgerhaus**

VB-93 · 362

**FELSENTOUR HERBSTEIN** 19 km |  | Start: Kolping Feriendorf

**WANDERND DURCH EIN FELSENMEER**

Felsen in jeder Größe und Form machen den besonderen Reiz dieser Rundtour aus. Immer wieder erblicken Sie am Wegesrand die zu Basalt erstarrte einstige Lava – Zeugnis des erloschenen Vulkans. An den „Schalksbachteichen“, Brut- und Rastplätzen seltener Vogelarten, und an Lesesteinwällen vorbei schlängelt sich der Weg durch die Landschaft. Mächtige Basaltformationen wie der 570 m hohe „Diebstein“ oder der von einem Basalt-Blockmeer umgebene „Burgfrieden“ sind natürliche Marksteine des weiteren Wegverlaufs. Eine riesige Stufe im Wald bildet Ihre nächste Station, der Basaltdurchbruch „Felsenruhe“. Den zu riesigen Felsen erstarrten Basalt hat die Erosion hier im Laufe der Zeit abgeschliffen.

Bei den zumeist naturbelassenen Wegen mit sanften An- und Abstiegen kommen hier auch ungeübte Wanderer voll auf ihre Kosten.

**H Herbstein Thermalbad**

VB-90 · VB-91 · VB-48 · 391

**H Lanzenhain Ortsmitte**

391



**BERGMÄHWIESENPFAD** 9 km | 

Start: Parkplatz in Hartmannshain an der B275 oder Parkplatz Herchenhain

**EIN GUTER WEG ZUR BIOTOP-PFLEGE**

Einen besonders artenreichen Lebensraum für Flora und Fauna bilden die Bergmähwiesen. Bei einer Wanderung auf dem Bergmähwiesenpfad zieht Sie nicht nur ihre einzigartige Natur in den Bann. Lassen Sie sich auch von den tollen Aussichten über die sanfthügelige Vogelsberg-Landschaft begeistern und Ihren Blick bis zur Frankfurter Skyline und den Kuppen der Rhön schweifen. Ganz nah kommen Sie der ureigenen Natur des Vogelsberges in den Waldgebieten. Mächtige Basaltbrocken und imposante Naturdenkmäler begleiten hier Ihren Weg. Mit Ihrer Wanderung können Sie zudem etwas für den Erhalt der Bergmähwiesen beitragen. Für jeden Wanderer, der den Pfad abwandert, spendet die Nachhaltigkeitsinitiative „Nähe ist gut“ 14 Euro an die Bergmähwiesenbewirtschafter. Der Nachweis erfolgt per Stanzkarte – erhältlich an den Eingangsstelen. Infos: [www.bergmaehwiesen.de](http://www.bergmaehwiesen.de)

**H Hartmannshain Lauterbacher Str.**

VB-90 · VB-94 · VB-95

**H Herchenhain**

VB-94 · 391

**H Hartmannshain Querweg**

391



## NATURERLEBNISPFAD AM HOHERODSKOPF

Die folgenden Wandertouren verbinden spannende Naturerlebnisse mit kreativ aufbereiteter Wissensvermittlung. Ein Riesenspaß vor allem für Ihre Kinder, die gemeinsam mit Ihnen spielerisch ebenso interessante wie lehrreiche Einsichten in Natur und Umwelt gewinnen. [www.naturerlebnis-vogelsberg.de](http://www.naturerlebnis-vogelsberg.de)

## GEOPFAD DURCH DAS SCHWARZBACHTAL 7 km | |

Start am Infozentrum Hoherodskopf

### EIN GUTER ZUGANG ZUR ERDGESCHICHTE

Bei einer Wanderung auf dem Geopfad können Sie ausgiebig die schöne Landschaft genießen und zugleich eine spannende Reise durch 500 Millionen Jahre Erdgeschichte unternehmen. Lernen Sie auf dieser Tour Steine am Wegesrand mit anderen Augen zu sehen und manche Landschaftsform zu deuten. Infotafeln zur Geologie geben Ihnen dazu das notwendige Wissen an die Hand. Rastplätze am Weg laden Sie ein, die Vielzahl an gewonnenen Eindrücken in Ruhe auf sich wirken zu lassen. Begleitet vom Rauschen und Flimmern des Baches gelangen Sie durch das Schwarzbachtal bis nach Hochwaldhausen. Von dort kommen Sie mit dem Vulkan-Express wieder zurück zum Hoherodskopf. Der stetig bergab führende Weg bringt auch ungeübte Wanderer mühelos auf Trab.

### Hoherodskopf

VB-91 · VB-92 · VB-93 · VB-94 · VB-95 · VB-60

### Hochwaldhausen

VB-91 · VB-95 · 391

## SINNESPFAD ca. 1,5 km | | Start am Infozentrum Hoherodskopf

### EIN WILLKOMMENER WEG ZU SICH SELBST

Sind Sie schon einmal auf Entdeckungsreise in den eigenen Körper gegangen? Ein Rundgang auf dem Sinnespfad ermöglicht Ihnen diese intensive Erfahrung. Blenden Sie dort einfach den hektischen Alltag aus. Seien Sie ganz bei sich selbst – konzentriert auf die leisen Regungen und Gefühle im Innern Ihres Körpers. Diese Wohltat für die Seele macht alle Ihre Sinne für das Erlebnis Natur empfänglich: das leise Flüstern der Blätter im Wind, das Gefühl von weichem Gras unter den Fußsohlen oder das flirrende Wechselspiel von Licht und Schatten. Erlangen Sie im „Spiel-Raum“ Ihr inneres und äußeres Gleichgewicht und schärfen Sie bei der „Waldmusik“ oder „Sehstation“ Ihre Wahrnehmung. Durch den „Verzauberwald“ schreiten Sie am besten barfuß und werden so eins mit sich und der Welt.

### Hoherodskopf

VB-91 · VB-92 · VB-93 · VB-94 · VB-95 · VB-60

## NATURSPUR ca. 1,5 km | | Start am Infozentrum Hoherodskopf

### DER WALD AUS EINER ANDEREN PERSPEKTIVE

Auf der Naturspur kommen Sie dem Wald und seinen Bewohnern auf einzigartige Weise nahe. Denn hier erleben Sie die Welt aus der überraschenden Perspektive von Bäumen und Tieren. Mit der Leistungsfähigkeit verschiedener Tiere können Sie sich an der Tierstation messen – und zugleich die Welt mit ihren Augen sehen. Die Waldstation ermöglicht Ihnen, sich in einen uralten Baum zu versetzen. Das gibt Ihnen eine Idee davon, wie es ist, schon vor Jahrhunderten gelebt zu haben. Betrachten Sie aus der Perspektive eines Käfers, wie eine Wiese zu einem nahezu undurchdringlichen Urwald wird. Und in der „Fertighausausstellung“ fühlen Sie sich in einem Nistkasten für Menschen wie zu Hause.



### Hoherodskopf

VB-91 · VB-92 · VB-93 · VB-94 · VB-95 · VB-60





## MEHRTAGESTOUREN MIT DEM VULKAN-EXPRESS

Ein besonders intensives Wandervergnügen sind Mehrtagestouren. Dafür finden Sie in der Region faszinierende Routen. Sie können sie komplett absolvieren – durchaus auch mit dem einen oder anderen Ruhetag zwischen den Etappen. Oder Sie beschränken sich gleich auf einzelne Abschnitte – ganz wie Sie mögen.

## VULKANRING VOGELSBERG

[www.vulkanregion-vogelsberg.de/wandern](http://www.vulkanregion-vogelsberg.de/wandern)

118 km |


### ENMAL RUND UM DEN VULKAN

Bei einer Wandertour auf dem Vulkanring können Sie Europas größtes erloschenes Vulkangebiet, den Vogelsberg, umrunden. Fernab von der lärmenden Hektik der Städte wandern Sie dabei durch malerische Naturlandschaften – zwischen dem waldreichen „Oberwald“ und den sich anschließenden, landwirtschaftlich genutzten Niederungen der übrigen Vogelsbergregion. Der Vulkanring verläuft zumeist am Waldrand entlang, auf halber Höhe zwischen Gipfel und Tal. Auf diese Weise eröffnet sich Ihnen eine überwältigende Fernsicht bis weit ins Land. Und immer wieder gerät auch ein zu Ihren Füßen romantisch dahinjähendes Bächlein in Ihren Blick.

So abwechslungsreich wie die Landschaft ist auch ihre Natur. Der Weg verläuft mal durch kniehohe Wildblumenwiesen, mal durch lichtdurchflutete Buchenwälder. Hier und da überqueren Sie einen sanft vor sich hinplätschernden Bach. Rechts und links des Weges türmen sich imposante Felsen auf, besteht doch der Bergkamm des Hohen Vogelsbergs aus purem Basalt. Denn vor Jahrmillionen wuchs hier, begleitet von einem ständigen Fauchen und Zischen, Europas größter Schichtvulkan. Uraltes Lavagestein und sichtbare, riesige Schlote, auf denen idyllische Dörfer thronen, legen heute noch Zeugnis ab von der vulkanischen Vergangenheit des Vogelsbergs.

### Ein besonderer Vorteil des Vulkanrings:

Der Wanderweg wurde nach erlebnisorientierten Gesichtspunkten geplant. So kommt durchweg keine Langeweile auf. Gönnen Sie sich dort sechs Tage puren Wandergenuss – z. B. verteilt über drei Wochenenden oder als einwöchiges Abenteuer am Stück.



**Etappe 1:** Laubach – Rainrod, ca. 17 km

**Etappe 2:** Rainrod – Burkhardts, ca. 19 km

**Etappe 3:** Burkhardts – Herchenhain, ca. 16 km

**Etappe 4:** Herchenhain – Herbstein, ca. 16 km

**Etappe 5:** Herbstein – Ulrichstein, ca. 23 km

**Etappe 6:** Ulrichstein – Laubach, ca. 23 km

**H** Laubach Busbahnhof

VB-92 · GI-74 · 363 · 372

**H** Rainrod Frankfurter Straße & Eichelsdorf Bürgerhaus

VB-93 · 362

**H** Burkhardts Gederner Weg

VB-60 · 391

**H** Herchenhain

VB-94 · 391

**H** Herbstein Thermalbad

VB-90 · VB-91 · VB-48 · 391

**H** Ulrichstein Lindenplatz

VB-92 · VB-15 · VB-65 · VB-76 · VB-78

## RESIDENZENRING 70 km |

### VON RESIDENZ ZU RESIDENZ DER SOLMSER GRAFEN

Der Residenzenring verläuft am Rande des Naturparks Hoher Vogelsberg. Bei einer Tour auf diesem Rundweg verbinden Sie in vier Tagesetappen die von wahren Fachwerk-Juwelen geprägten Residenzstädtchen Laubach, Grünberg, Lich und Hungen. Jedes von ihnen wartet als Residenz natürlich mit einem eindrucksvollen Schloss auf. Die lange Geschichte und Tradition dieser romantischen Orte erschließt sich Ihnen aber am besten bei einem Spaziergang durch ihre engen, verwinkelten Gassen. Nahezu an jeder Ecke bieten sich Ihnen neue, überraschende Ansichten von den zahlreichen liebevoll restaurierten Fachwerkhäuschen.



Schloss Hungen

Verbunden ist die Route mit dem alten Geschlecht der Solms-Grafen. Ihre Herrschaft erstreckte sich einst auch bis zum Vogelsberg. An das Grafengeschlecht erinnern die Solms-Schlösser in Hungen, Lich und Laubach ebenso wie das ehemalige Zisterzienserkloster Arnsburg bei Lich. Als beeindruckende Zeitzeugen erwarten Sie dort die Kirchenruine und der Gedenkfriedhof. Zwischen Lich und Hungen kreuzt der römische Obergermanisch-Rätische Limes Ihren Wanderweg.

Auf jeder Etappe begegnen Ihnen Geschichte und Kultur satt – und Sie erleben auf dem Residenzenring zudem den ureigenen Zauber der Natur: Sie durchqueren die malerischen Täler von Wieseck, Horloff und Wetter und erfreuen sich auf Panoramawegen über Wiesen und Felder an den schönen Aussichten. Schattige Mischwälder sorgen für Abwechslung und verwunschene Plätzchen an kleinen Teichen oder unter knorrigen Baumriesen verführen zum Rasten.

**Etappe 1:** Laubach – Grünberg, ca. 12 km

**Etappe 2:** Grünberg – Lich, ca. 24 km

**Etappe 3:** Lich – Hungen, ca. 18 km

**Etappe 4:** Hungen – Laubach, ca. 17 km

#### Laubach Busbahnhof

VB-92 · GI-74 · 363 · 372

#### Grünberg Schloss

VB-92 · GI-64 · GI-71 · GI-74

#### Lich Bahnhof & Schloss

FB-52 · GI-63 · GI-64 · 372 · 375

#### Hungen Bahnhof

VB-92 · GI-60 · 363

#### RB45 Vogelsbergbahn

 Grünberg Bahnhof

#### RB46 Lahn-Kinzig-Bahn

 Lich Bahnhof

 Hungen Bahnhof → VB-92

## UNTERWEGS AUF PILGERPFADEN

 | [www.vulkanregion-vogelsberg.de/wandern](http://www.vulkanregion-vogelsberg.de/wandern)

### LUTHERWEG 1521

Mit einem epochalen Ereignis aus dem Leben des großen Reformators ist der Lutherweg 1521 verbunden. Bei einer Wanderung auf diesem insgesamt 360 km langen Weg können Sie der Reiseroute Luthers zum Reichstag nach Worms und zurück zur Wartburg folgen. Auf 180 km verläuft der Lutherweg in der Region Vogelsberg/Wetterau. Auf sechs Etappen zwischen Grebenau und Friedberg bietet er Ihnen landschaftlich reizvolle Abschnitte und führt Sie zu kultur- und kirchenschichtlich bedeutsamen Orten, Gotteshäusern und Klöstern.



Lutherweg

### BONIFATIUS-ROUTE

Dieser Pilgerweg führt von Mainz nach Fulda auf der Strecke, die der Trauerzug mit dem Leichnam des 754 verstorbenen Missionars und Kirchenreformers Bonifatius zurücklegte. Mehrere Etappen des Weges verlaufen dabei auch in der Region Vogelsberg/Wetterau im Bereich Altstadt, Glauburg, Hirzenhain und Grebenhain.

### VOGELSBERGER JAKOBSWEG

Der wohl bekannteste Pilgerweg Europas nach Santiago de Compostela in Spanien führt als Vogelsberger Jakobsweg ebenfalls durch die Region. In drei bis fünf Etappen können Sie seinem Verlauf vom Dom zu Fulda über den Hohen Vogelsberg zur Stadtkirche in Hungen folgen.



Marienaltar Schotten

#### MEHR INFORMATIONEN:

■ zum Lutherweg 1521 unter [www.lutherweg1521.de](http://www.lutherweg1521.de)

■ zur Bonifatius-Route unter [www.bonifatiusroute.de](http://www.bonifatiusroute.de)

(mit Bestellmöglichkeit des beim Verein Bonifatius-Route e. V. erhältlichen Wander- und Kulturführers „Auf Spurensuche“)





## AUSFLUGSHIGHLIGHT ERLEBNISBERG HOHERODSKOPF

In Sachen höchste Erhebungen der Vogelsberg-Region landet er nur auf Platz zwei. Doch in puncto Erlebnispotenzial ist der Hoherodskopf im wahrsten Sinne des Wortes der absolute „Höhepunkt“. Und praktischerweise erreichen Sie dieses attraktive Ausflugsziel mit dem Vulkan-Express!

## FREIZEITSPASS AUF HOHEM NIVEAU

📍 | [www.erlebnisberg-hoherodskopf.de](http://www.erlebnisberg-hoherodskopf.de)

Der Hoherodskopf gehört zu den beliebtesten Ausflugszielen der Region. Der Gipfel lockt mit vielfältigen Freizeitangeboten und als idealer Ausgangspunkt für Wanderungen und Radtouren durch den Naturpark Vulkanregion Vogelsberg. Und er ist für Sie ganz bequem zu erreichen: Fünf der sechs Vulkan-Express-Linien enden hier.

Erleben Sie beim Wandern auf Naturerlebnispfaden die Natur mit allen Sinnen. Möchten Sie es etwas sportlicher angehen, finden Sie hier abwechslungsreiche Strecken für Nordic-Walking und Mountain-Biking.

Hoch hinaus geht es im Kletterwald und im benachbarten Baumkronenpfad – mit verschiedenen Streckenlängen und Schwierigkeitsgraden. Im Kletterwald können Sie in den Baumwipfeln Ihren Mut und Ihre Schwindelfreiheit unter Beweis stellen.

Und auf dem Baumkronenpfad spazieren Sie in bis zu 15 m Höhe über Hängebrücken aus Holz und Stahl.

Kommen Sie mit Ihren Kids beim Adventure Minigolf ins Spiel oder sausen Sie auf der 750 m langen Sommerrodelbahn rasant zu Tal. Naturwissenschaft zum Anfassen und Staunen erwartet Sie im Erlebniswald der Sinne „Galileo“. An rund 50 Stationen erkunden Sie aktiv und mit viel Spaß das Zusammenspiel der eigenen Sinne, Phänomene der Physik und die Gesetze der Natur.

Für das leibliche Wohl gibt es vielfältige gastronomische Angebote.

### **H** Hoherodskopf

**VB-91 · VB-92 · VB-93 · VB-94 ·  
VB-95 · VB-60**

#### MEHR INFORMATIONEN

zur Landschaft des Vogelsbergs, seiner Entstehungsgeschichte und vielfältigen Flora und Fauna sowie Buchung geführter Rad- und Wandertouren:

#### Informationszentrum Hoherodskopf

Tel.: 06044 966933-0

E-Mail: [hoherodskopf@tourist-schotten.de](mailto:hoherodskopf@tourist-schotten.de)

#### Öffnungszeiten:

Mai–Oktober:	täglich 10–17 Uhr
November–März:	Mo Ruhetag Di–So 11–16 Uhr
April:	täglich 11–16 Uhr







Keltenwelt am Glauberg

## VULKANEUM SCHOTTEN

📍 | [www.vulkaneum.com](http://www.vulkaneum.com)

### ERDGESCHICHTE HAUTNAH ERLEBEN

Vor Jahrmillionen war der heute erloschene Vogelsberg ein Lava speiender Vulkan. Unternehmen Sie im „Vulkaneum“ eine faszinierende Reise durch seine feurige Geschichte von der Urzeit bis in die Gegenwart – multimedial, interaktiv und an interessanten Experimentierstationen.



**H Schotten Vulkaneum**

VB-92 · VB-93 · VB-60 · VB-61 · VB-65 · 362 · 372

## KELTENWELT AM GLAUBERG, GLAUBURG

📍 | [www.keltenwelt-glauberg.de](http://www.keltenwelt-glauberg.de)

### AUDIENZ BEIM KELTENFÜRSTEN

Direkt am Glauberg, dem Fundort keltischer Fürstengräber, lädt Sie das auch architektonisch sehenswerte Landesmuseum „Keltenwelt am Glauberg“ zu einem Besuch ein. Besichtigen können Sie dort die sensationellen Funde der Ausgrabungen von 1994 – und im angrenzenden archäologischen Park u. a. den rekonstruierten Grabhügel.

**H Glauberg Enzheimer Straße**

FB-41

**H Stockheim Bahnhof**

RB 34 Niddertalbahn → VB-90 · VB-94  
RB 46 Lahn-Kinzig-Bahn → VB-90 · VB-94

**H Glauberg Bahnhof**

RB 34 Niddertalbahn

## AUSFLUGSTIPPS ZUM SCHAUEN UND STAUNEN

Hier ist Freizeitgestaltung mit allen Sinnen angesagt: Der Vogelpark Schotten lädt Sie zu einem Abstecher in die Welt der Tiere ein und die vielfältigen Museen der Region begeistern mit der ein oder anderen spannenden Zeitreise. Wie wär's zum Beispiel mit einem Besuch im „Fastnachts- und Statt-Museum“ in Herbstein, im „Fridericianum“ in Laubach oder im „Museum für ländliches Kulturgut, Landwirtschaft, Forst und Jagd“ im ehemaligen Vorwerk der Burg Ulrichstein? Zahlreiche Exponate und Infotafeln erzählen Ihnen ihre Geschichten.

Weitere Informationen zu kulturellen Angeboten und Museen finden Sie auf [www.vogelsberg-touristik.de](http://www.vogelsberg-touristik.de) oder [tourismus.wetterau.de](http://tourismus.wetterau.de)

## VOGELPARK SCHOTTEN

📍 | [www.vogelpark-schotten.de](http://www.vogelpark-schotten.de)

### AUGE IN AUGE MIT WILDTIEREN

Einer bunten Vielfalt von Vögeln und exotischen Tieren aus mehreren Kontinenten begegnen Sie im Vogelpark Schotten. Eulen und Adler, Kakadus und Emus gehören ebenso dazu wie Lamas, Erdmännchen, Totenkopffaffen oder verschiedenste Reptilien. Erspüren Sie im angeschlossenen Sinnespark auf dem Barfußweg oder im Duftgarten die Natur. Kinder können sich auf dem Bolzplatz, der Sechsfachschaukel oder der 40 m langen Doppelseilbahn austoben.

**H Schotten Vogelpark**

VB-65

**H Schotten Abzw. Vogelpark**

VB-92 · VB-93 · VB-60 · VB-65





**AUSFLUGSTIPPS ZUM RELAXEN UND ENERGIETANKEN**

**VULKANTHERME & -SAUNA HERBSTEIN**

📍 | [www.herbstein.de](http://www.herbstein.de)

**HEILWASSER AUS GROSSER TIEFE**

Wahre Urlaubstage verspricht Ihnen Hessens höchste Heilquelle Herbstein. Das mineralhaltige Wasser der hiesigen VulkanTherme wird inmitten von postvulkanischem Gestein in 1.000 Metern Tiefe gefördert. Es ist reich an Natrium, Calcium, Sulfat und Fluorid – und lädt mit einer Temperatur von 32,6 Grad zu purem

Relaxen ein. Genießen Sie bei einem Besuch auch die entspannenden Kräfte verschiedener Saunen. Und gönnen Sie Ihrem Gaumen eine leckere Pause im hauseigenen Café-Bistro!

**H Herbstein Thermalbad**

VB-90 · VB-91 · VB-48 · 391

**KURORT BAD SALZSCHLIRF**

Liebevoll erhaltene Fachwerkhäuser, romantische Gassen, Jugendstilgebäude und ein wundervoller Kurpark sind Markenzeichen des kleinen Kurortes. Bad Salzschlirf ist eine Oase der Ruhe und der Gesundbrunnen Osthessens und Ausgangspunkt für Rad- und Wandertouren im Fuldaer Land, Rhön und Vogelsberg. [www.bad-salzschlirf.de](http://www.bad-salzschlirf.de)

**H Bad Salzschlirf Rathaus**

VB-90 · VB-91 · FD-61

**H Bad Salzschlirf Bahnhof**

RB45 Vogelsbergbahn

**KUR- UND HEILBAD BAD SALZHAUSEN**

📍 | [www.bad-salzhausen.de](http://www.bad-salzhausen.de)

**ENTSPANNT IN BEWEGUNG**

Nur einen Katzensprung von Nidda entfernt ist Niddas Heilbad Bad Salzhausen. Fernab von Stress und Hektik wurde hier bereits im frühen 19. Jahrhundert gekurt, nachdem Justus von Liebig die Heilkraft der Solequellen entdeckt hatte. Wer eine Auszeit vom Alltag nehmen möchte, wird die Ruhe und Beschaulichkeit des Kurorts schätzen. Ganze 52 Hektar Kurpark machen das Heilbad zu einem botanischen Kleinod. Ein vielseitiges Veranstaltungsprogramm rundet das Angebot in Bad Salzhausen ab.



**H Nidda Bahnhof**

RB 46 Lahn-Kinzig-Bahn → VB-93

RB 48 Horlofftbahn → VB-93

**H Bad Salzhausen Liebigstraße**

FB-83 · FB-86

**H Bad Salzhausen Bahnhof**

RB 48 Horlofftbahn

**TOSKANA THERME BAD ORB**

📍 | Tel.: 06052 918444 | [www.toskana-therme.de](http://www.toskana-therme.de)



**ENTSPANNENDES FEST FÜR DIE SINNE**

„Baden in Musik und Licht“ lautet das Motto in der futuristisch gestalteten Wohlfühlstätte in Bad Orb. Lassen Sie Ihre Seele baumeln bei angenehmen Unterwasserklängen und einem bunten Farbenspiel. Insgesamt 800 Quadratmeter Wasserfläche stehen Ihnen dafür zur Verfügung. Alle Erholungsbecken sind mit 32 bis 35 Grad warmer Bad Orber Sole gefüllt, im Schwimmbecken herrscht eine Temperatur von 28 Grad. Weiteres Erholungspotenzial bietet die Saunawelt. Schwitzen Sie hier in der heißen finnischen Sauna oder verbringen Sie Zeit in der Lesesauna – mit einem Buch und bei angenehmen 45 Grad.

**H Wächtersbach Bahnhof**

RE 50 · RB 51 Kinzigtalbahn

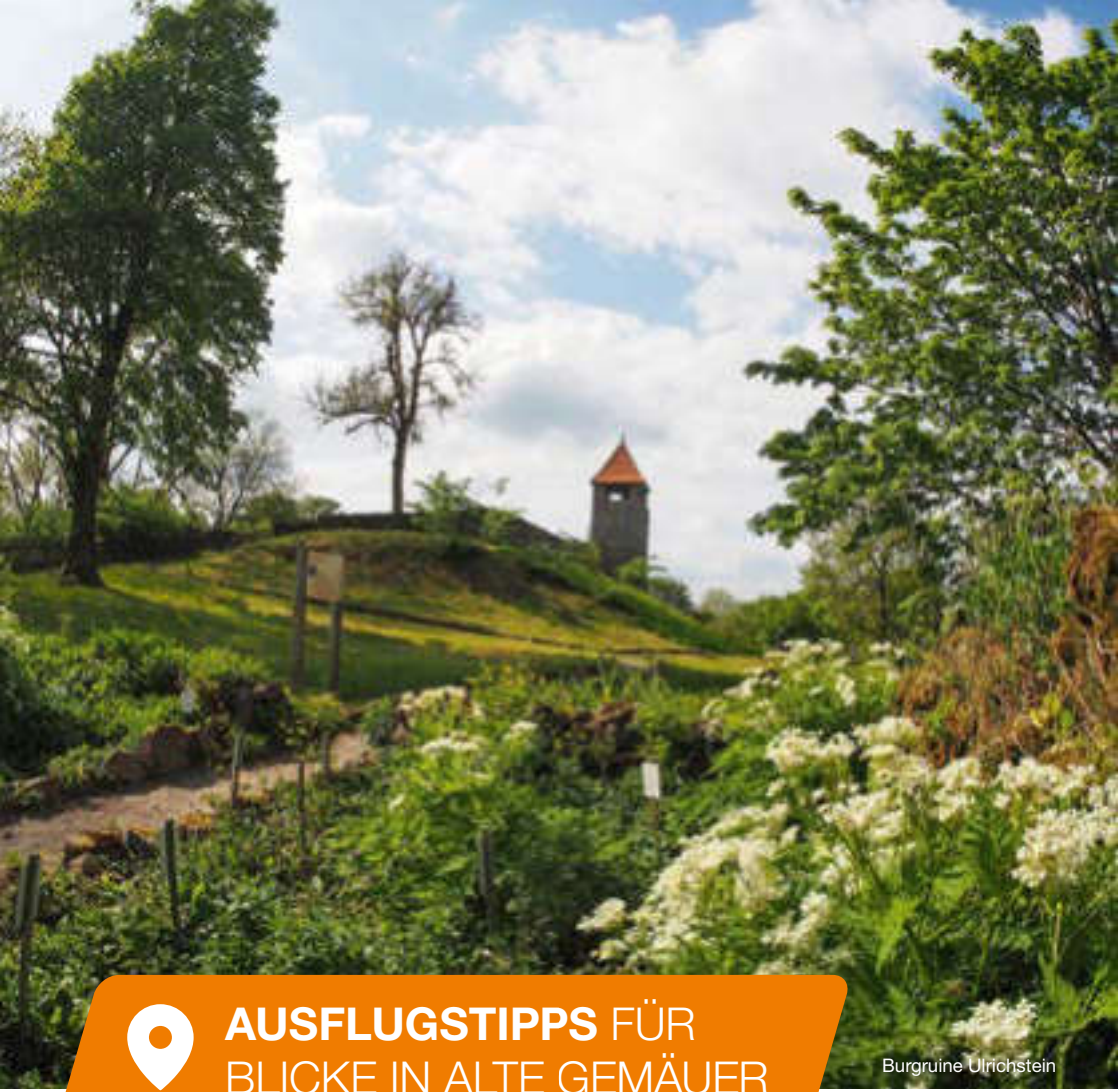
→ VB-95

**H Bad Orb Busbahnhof**

VB-95 · MKK-81 · MKK-82 · MKK-82A ·

MKK-83 · MKK-83A





## AUSFLUGSTIPPS FÜR BLICKE IN ALTE GEMÄUER

Burgruine Ulrichstein

Fans von Burgen und Schlössern kommen in den kleinen und großen Orten des Vogelsbergs ebenfalls auf ihre Kosten. Auch wenn die historischen Gebäude zum Teil nur von außen zu besichtigen sind, beeindrucken sie ihre Besucher voll und ganz. So zum Beispiel das Schloss Birstein mit seinem märchenhaften Flair, das Hungener Schloss mit seiner grandiosen Kulisse oder das im 18. Jahrhundert erbaute barocke Schloss Hohhaus. Welche Geschichten entdecken Sie? Weitere Informationen unter [www.vulkanregion-vogelsberg.de](http://www.vulkanregion-vogelsberg.de)

## SCHLOSS GEDERN | [www.vulkanstadt-gedern.de](http://www.vulkanstadt-gedern.de)

### EIN SCHLOSS MIT DUFTSPENDER

Im Schloss Gedern finden Sie nicht nur das örtliche Kultur- und Tourismusbüro. In seinen Mauern lädt Sie auch das Kulturhistorische Museum zu einem Besuch von Ausstellungen zur Stadt- und Schlossgeschichte sowie zur Entwicklung „Von der Vogelsberg-Eisenbahn zum Vulkanradweg“ ein. Ans Schloss angegliedert ist eine Seifensiederei. Sie produziert handgemachte Seifen mit verlockenden Duftnoten. Überdies können Sie sich in der ehemaligen Schmiede zur Wirtschaftsgeschichte informieren.



### Gedern Altes Rathaus

VB-90 · VB-94 · FB-22 · FB-23 · FB-24 ·  
FB-80 · FB-85 · 391

## SCHLOSS LAUBACH | [www.laubach-online.de](http://www.laubach-online.de)



### ZU BESUCH BEIM GRAFEN

In unmittelbarer Nachbarschaft der von malerischen Fachwerkbauten geprägten Altstadt erhebt sich das imposante Schloss Laubach. In seinen Gemächern residiert heute noch der Graf zu Solms-Laubach. Besichtigen können Sie dort das Schlossmuseum und die Privatbibliothek des Grafen. Sie zählt zu den größten und ältesten privaten Büchersammlungen Deutschlands.

### Laubach Busbahnhof

VB-92 · GI-74 · 363 · 372





## BURGENSTADT SCHLITZ | [www.schlitz.de](http://www.schlitz.de)

### EIN PROSIT AUF DIE BURGEN

Mit seinen insgesamt fünf Burgen trägt Schlitz seinen Beinamen Burgenstadt zu Recht. Lassen Sie dort vom 36 m hohen „Hinterturm“ den Blick über die mittelalterliche Altstadt schweifen. Oder besuchen Sie in der „Vorderburg“ das Burgmuseum, das Ihnen u. a. Einblicke in die Stadtgeschichte bietet. Unter dem Dach des romantisch am Flüsschen Schlitz gelegenen „Schlosses Hallenburg“ gibt die Hessische Landesmusikakademie den Ton an. Und lassen Sie sich auf jeden Fall in die Schlitzer Destillerie locken. Mit ihrer bis ins

Jahr 1585 zurückreichenden Tradition gehört sie zu den ältesten Brennereien der Welt. Die Herstellung ihrer erstklassigen Brände, Liköre und Spirituosen können Sie bei einer geführten Besichtigung erleben.

### Schlitz Kreissparkasse

VB-90 · VB-91 · 393 · 591

## BURGRUINE ULRICHSTEIN | [www.ulrichstein.de](http://www.ulrichstein.de)



### BURG MIT BÄUERLICHER KULTUR

Ulrichstein ist nicht nur Hessens höchstgelegene Stadt. Über die auf einem ehemaligen Vulkanschlot thronende Stadt erhebt sich noch ein Stück höher der Schlossberg mit seiner Burgruine. Dort eröffnen sich Ihnen weite Ausblicke über den Vogelsberg. Im angeschlossenen Vogelsberggarten ziehen Sie quasi aufs Land. Er beherbergt einen kleinen Acker mit Feldfrüchten und Weiden mit Tieren ebenso wie einen von edlen Rosen umrahmten Bauerngarten und ein Heilkräutergärtlein. Ihren Besuch wert ist auch das Museum für ländliches Kulturgut, Landwirtschaft, Forst und Jagd im 1464 erbauten ehemaligen Vorwerk der Burg.

### Ulrichstein Lindenplatz

VB-92 · VB-15 · VB-65 · VB-76 · VB-78



Schloss Eisenbach



Schloss Ysenburg

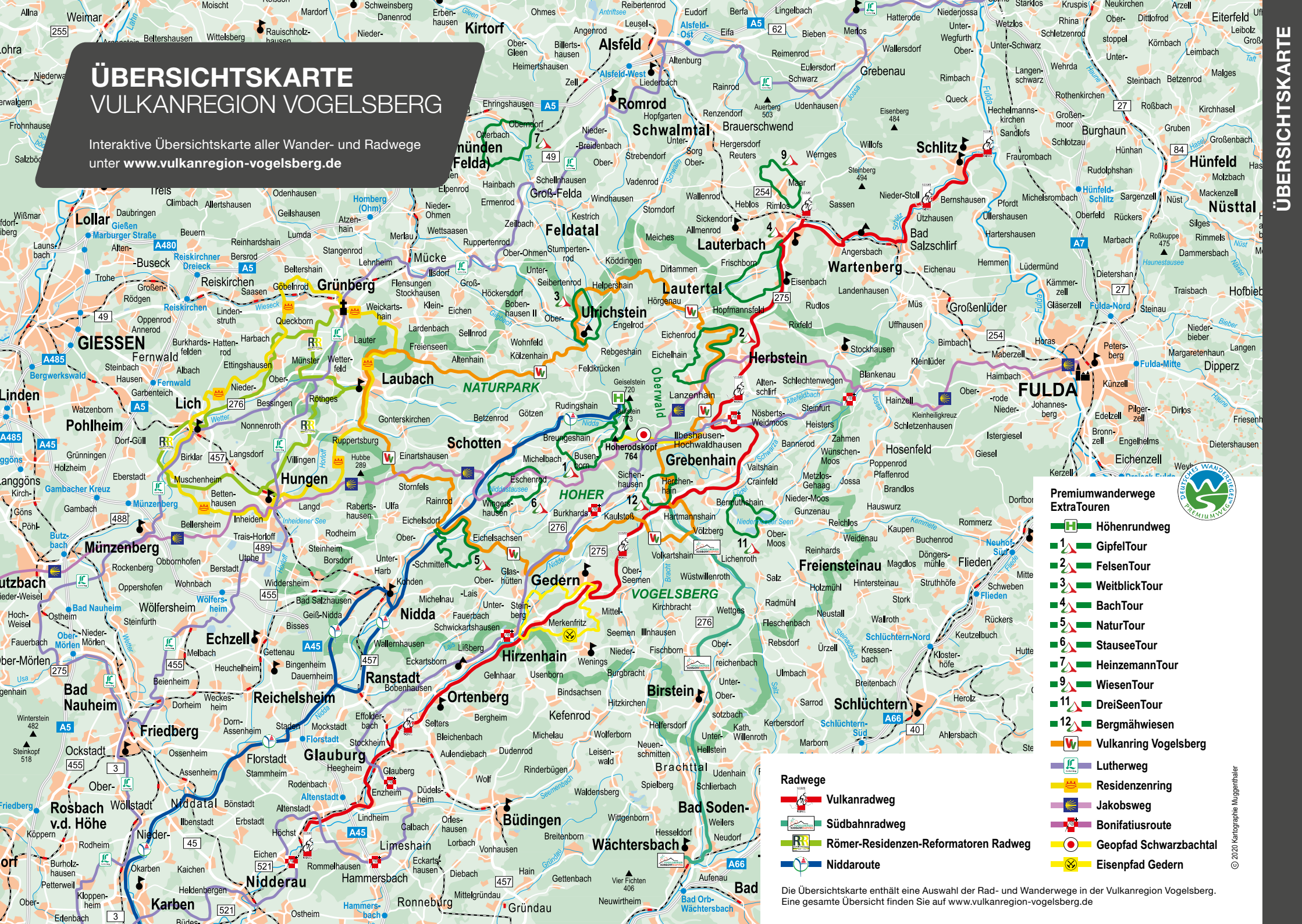
### TIPP:

Bei einer Tour auf dem Vulkanradweg können Sie am Schloss Eisenbach haltmachen. Fahren Sie mit dem Rad die Niddaroute ab, kommen Sie am Schloss Ysenburg in Staden vorbei, dem „Venedig der Wetterau“.



# ÜBERSICHTSKARTE VULKANREGION VOGELSBERG

Interaktive Übersichtskarte aller Wander- und Radwege  
unter [www.vulkanregion-voegelsberg.de](http://www.vulkanregion-voegelsberg.de)



- Premiumwanderwege  
ExtraTouren**
- Höhenrundweg
  - 1. GipfelTour
  - 2. FelsenTour
  - 3. WeitblickTour
  - 4. BachTour
  - 5. NaturTour
  - 6. StauseeTour
  - 7. HeintzemannTour
  - 9. WiesenTour
  - 11. DreiSeenTour
  - 12. Bergmähwiesen
  - Vulkanring Vogelsberg
  - Lutherweg
  - Residenzenring
  - Jakobsweg
  - Bonifatiusroute
  - Geopfad Schwarzbachtal
  - Eisenpfad Gedern
- Radwege**
- Vulkanradweg
  - Südbahnradweg
  - Römer-Residenzen-Reformatoren Radweg
  - Niddaroute

Die Übersichtskarte enthält eine Auswahl der Rad- und Wanderwege in der Vulkanregion Vogelsberg.  
Eine gesamte Übersicht finden Sie auf [www.vulkanregion-voegelsberg.de](http://www.vulkanregion-voegelsberg.de)





## AUFTAKT IN DIE FREIZEITSAISON

### STARTSCHUSS FÜR DEN VULKAN-EXPRESS: VULKANFEST AM 1. MAI

Mit dem Vulkanfest auf dem Hoherodskopf am 1. Mai wird alljährlich die Rad- und Wandersaison eröffnet. Besucherinnen und Besucher von Nah und Fern genießen bei diesem beliebten Fest rund um den Start des Vogelsberger Vulkan-Expresses ein buntes Programm – u. a. mit tollen Aktionen für Groß und Klein, Live-Musik und Kinderspaß, Kunsthandwerk und kulinarischen Leckerbissen aus der Region.

Alle Aussteller und das detaillierte Festprogramm finden Sie auf [www.vulkanfest.de](http://www.vulkanfest.de)

Informationen zu weiteren Veranstaltungen in der Vulkanregion Vogelsberg finden Sie im Veranstaltungskalender unter [www.vogelsberg-touristik.de](http://www.vogelsberg-touristik.de) bzw. [tourismus.wetterau.de](http://tourismus.wetterau.de)

### „MADE IN REGION VOGELSBERG“

Höchst empfehlenswert sind die Produkte der Anbieter mit dem Prädikat „Vogelsberg ORIGINAL“. Ob Wurstwaren, Aufstriche, Naturseifen oder Schmuck: Schauen Sie sich nach Herzenslust um und finden Sie unter den fast 300 Produkten Ihre Favoriten, die Sie direkt bei den jeweiligen Produzenten beziehen können.

Welche regionalen Spezialitäten und welche Handwerkskunst Sie wo erhalten, verrät Ihnen die Broschüre „Vogelsberg Original - Regionale Entdeckungen“, in der Sie ganz bequem auch online blättern können. [www.vogelsberg-original.de](http://www.vogelsberg-original.de)

Eine Auflistung von speziellen „Wetterauer Originalen“ finden Sie unter [tourismus.wetterau.de/genuss/wetterauer-originale](http://tourismus.wetterau.de/genuss/wetterauer-originale)



#### Impressum

Herausgeber v.i.S.d.P.: VGO Verkehrsgesellschaft Oberhessen mbH · Volker Hofmann (Geschäftsführer)  
Geschäftsstelle Alsfeld · Bahnhofstraße 14 · 36304 Alsfeld ·  
Tel.: 06631 9633-0 · [info.alsfeld@vgo.de](mailto:info.alsfeld@vgo.de) ·  
[www.vgo.de](http://www.vgo.de)

Sitz der Gesellschaft: VGO Zentrale Friedberg ·  
Hanauer Straße 22 · 61169 Friedberg · Tel.: 06031 16609-0 ·  
[info.friedberg@vgo.de](mailto:info.friedberg@vgo.de) · [www.vgo.de](http://www.vgo.de)

Redaktion: VGO: Kirsten Schmidt, Michael Bruch, Monika Cordshagen, Sven Theiß

Gestaltung: Heimrich & Hannot GmbH

Eine große Fülle an Informationen birgt stets Potenzial für Druckfehler. Trotz sorgfältiger Überprüfung sind diese manchmal nicht zu vermeiden. Alle Angaben erfolgen daher ohne Gewähr. Ein Nachdruck – auch auszugsweise – ist nur nach vorheriger Genehmigung durch den Herausgeber gestattet.

Redaktionsschluss: März 2023

Druck: JD-Druck, Lauterbach



GardaMatt eleven  
FSC Mix

Nähe ist gut: S. 45

Aktiv Radfahren F. Emberger: S. 39 oben

Lutherweg1521: S. 53 oben

Morgenstern+Kaes: S. 59 unten

Sven Teschke: S. 63 klein

Lichtl: S. 47

vgo: S. 7, S. 63 oben

Hessen Tourismus: S. 44 unten

Verein Oberhessen: S. 59 oben

Jonas Kinski: S. 66 groß

Gerti Kuhl: S. 56

Renner Kommunikation: S. 59 oben

Touristik & Service GmbH Bad Salzschlirf: S. 61

Serhat Divrik/ommdesign: S. 37

#### Fotonachweis

Adobe Stock: ©Prostock-studio S. 38 · ©Roman S. 45 ·  
©nadezhda1906 S. 48 · ©Roman S. 54 · ©Kadmy S. 55 ·  
©Pascale Gueret S. 57 · ©EKH-pictures S. 60 unten ·  
©Lapping Pictures S. 62 · ©Fotolyse S. 63 unten · ©dima-  
moroz S. 67

[www.giessener-land.de](http://www.giessener-land.de): S. 40

iStock: ©AllaLaurent S. 58 · ©blackCAT S. 7

Steffen Löffler, Fulda: S. 1 · S. 3 · S. 4 · S. 5 · S. 6 · S. 8 · S. 9 ·  
S. 22 · S. 39 unten · S. 41 · S. 42 · S. 50 · S. 54 · S. 57 oben ·  
S. 66 · S. 68

Christina Marx, Hungen: S. 36 · S. 43 oben und unten · S. 44  
oben · S. 46 oben und unten · S. 49 · S. 51 · S. 52 · S. 53  
unten · S. 61 unten





**RMV-Servicetelefon**  
069 / 24 24 80 24



@RMVdialog



[www.rmv.de](http://www.rmv.de)



/RMVdialog



**RMV-Mobilitätszentralen**



## **vgo** ServiceZentrum

### **INFORMATION UND ANMELDUNG:**

Bahnhofstr. 14 (im Bahnhof) · 36304 Alsfeld  
Tel.: 06631 9633-33  
[service.alsfeld@vgo.de](mailto:service.alsfeld@vgo.de)

Hanauer Str. 22 · 61169 Friedberg  
Tel.: 06031 7175-0  
[service.friedberg@vgo.de](mailto:service.friedberg@vgo.de)

### **IHR PARTNER VOR ORT:**



Verkehrsgesellschaft  
Oberhessen mbH  
[www.vgo.de](http://www.vgo.de)